



## **PROGRAMA DE CAMINOS NATURALES Y LAS VÍAS VERDES**

**Dirección General de Desarrollo Rural, Innovación y Política Forestal  
Ministerio de Agricultura, Pesca y Alimentación**

**4-5 DE ABRIL DE 2019  
(PALACIO DE CONGRESOS EUROPA) VITORIA-GASTEIZ**







# Caminos Naturales y Desarrollo Rural

## ¿QUÉ SON LOS CAMINOS NATURALES?

- Itinerarios para peatones y ciclistas
- Limitación de tráfico motorizado
- Diseño que asegura una marca de calidad
- Señalización homogénea
- Difusión, seguimiento y mantenimiento
- Cooperación institucional

## DESARROLLO RURAL

- Turismo rural, ambiental y cultural , de interior
- diversificación económica
- Recuperar infraestructuras en desuso
- Transportes respetuosos con medio ambiente
- Turismo sostenible
- Consolidación de una red



# Funcionamiento del Programa

## Propuesta o proyecto de ejecución

### Requisitos que debe cumplir el promotor:

- Disponibilidad terrenos
- mantenimiento del camino y responsabilidad patrimonial
- reposición señalización acorde a CCNN
- Usar el nombre “Camino Natural...” y la denominación en acciones promocionales, etc.
- Colaborar con la promoción del camino junto con el MAPA
- Regular a ser posible el tráfico motorizado en el camino

**Construcción del camino por el MAPA  
y entrega al promotor**





# Tipología de los Caminos Naturales

La Red de Caminos Naturales está compuesta por itinerarios de una tipología muy variada:

- Plataformas de ferrocarril
- Vías pecuarias
- Pistas forestales, caminos rurales, vecinales, etc.
- Caminos de servicio de canales o infraestructuras hidráulicas
- Senderos de ribera
- Senderos tradicionales
- Sendas costeras
- Senderos de montaña



# Tipología de los Caminos Naturales

CC VV del Plazaola (Gipuzkoa)



Plataforma de ferrocarril

CN de la Cañada Real Soriana Oriental (Madrid)



Vías pecuarias

CN de Loreto y el Canfranero (Huesca)



Caminos rurales

CN de los Canales de María Cristina (Albacete)



Caminos de servicio de canales



Unión Europea

Fondo Europeo Agrícola  
de Desarrollo Rural

Europa invierte en las zonas rurales



GOBIERNO  
DE ESPAÑA

MINISTERIO  
DE AGRICULTURA, PESCA  
Y ALIMENTACIÓN



PNDR

Programa Nacional  
de Desarrollo Rural  
2014-2020

 Caminos  
Naturales



# Tipología de los Caminos Naturales



CN por los senderos tradicionales de El Hierro (Canarias)

CN del Guadiana - Etapa 41 (Huelva)



Senderos de ribera

CN de la Ruta del Cantábrico (Lugo)



Sendas costeras

CN Cordillera Cantábrica (Asturias)



Senderos de montaña



Unión Europea

Fondo Europeo Agrícola  
de Desarrollo Rural

Europa invierte en las zonas rurales



GOBIERNO  
DE ESPAÑA

MINISTERIO  
DE AGRICULTURA, PESCA  
Y ALIMENTACIÓN



PNDR

Programa Nacional  
de Desarrollo Rural  
2014-2020

 Caminos  
Naturales



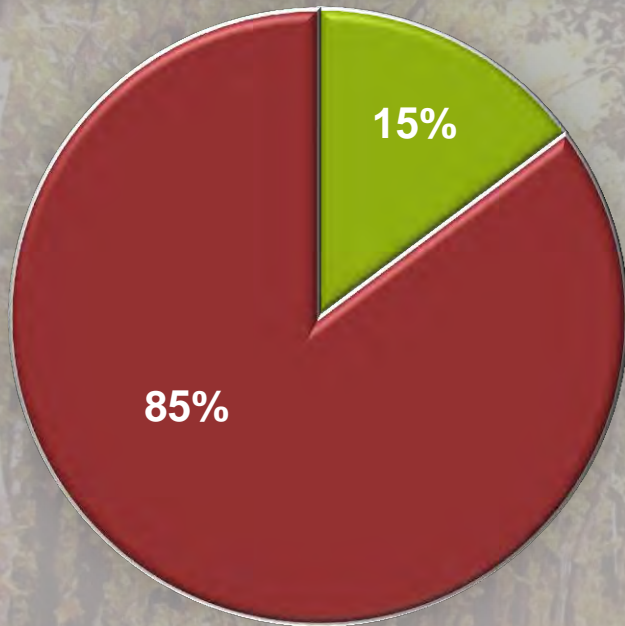
# Nuestra línea de trabajo

- **Ejecución de obras**
  - ✓ Supervisión de proyectos
  - ✓ Dirección de obras
- **Gestión medida CCNN del PNDR 2014-2020**
- **Acciones de difusión**
  - ✓ Portal web, app, vídeos divulgativos, folletos, etc
  - ✓ Exposiciones, ferias, foros, jornadas, etc
- **Revisión estado mantenimiento**
- **Desarrollo normativo, manuales, estudios...**
- **Colaboración con otros organismos**
- **Participación en la *ESTRATEGIA ESTATAL POR LA BICICLETA* liderada y coordinada por la DGT**

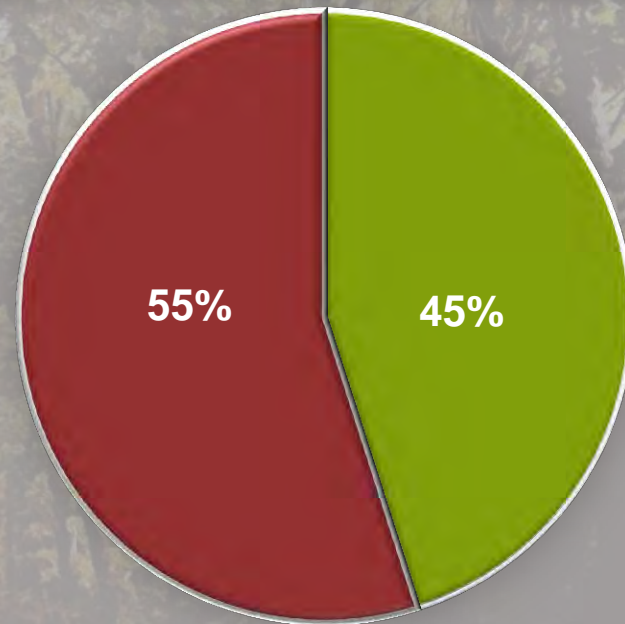


# Red de Caminos Naturales

- Desde su inicio el Ministerio ha ejecutado más de 10.200 km en Caminos Naturales, de los cuales unos 1.500 km son Vías Verdes.
- Del total de Vías Verdes en España el MAPA ha ejecutado el 55%.



■ CAMINOS NATURALES VÍAS VERDES  
■ TOTAL CAMINOS NATURALES



■ VÍAS VERDES OTRAS ADMINISTRACIONES  
■ CAMINOS NATURALES VÍAS VERDES





Más de 10.200 km  
Más de 130 itinerarios

Leyenda  
— En Servicio

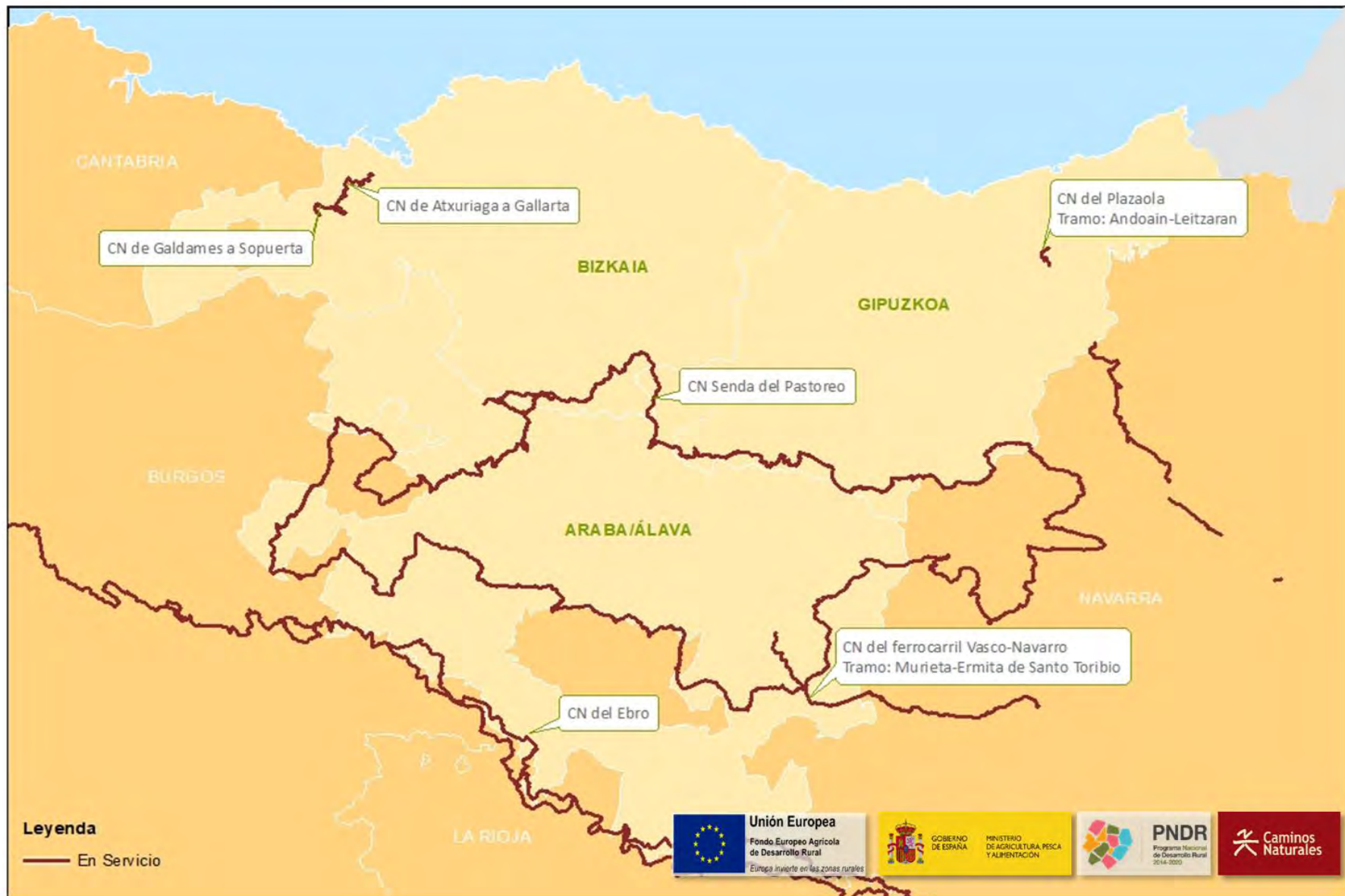




# Red de Caminos Naturales en el País Vasco

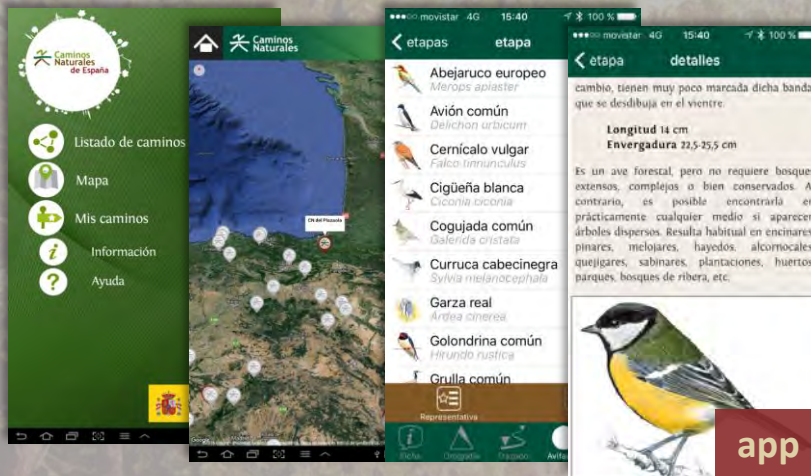
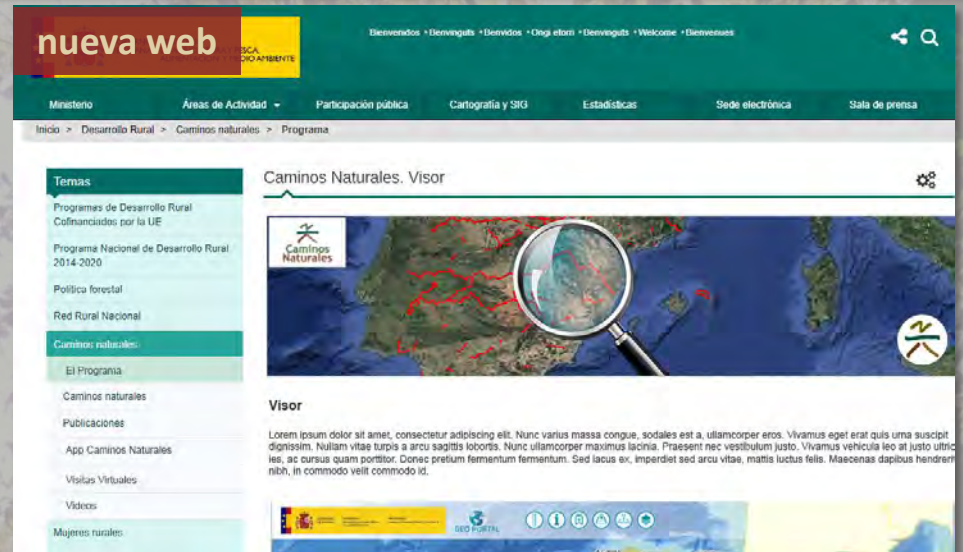
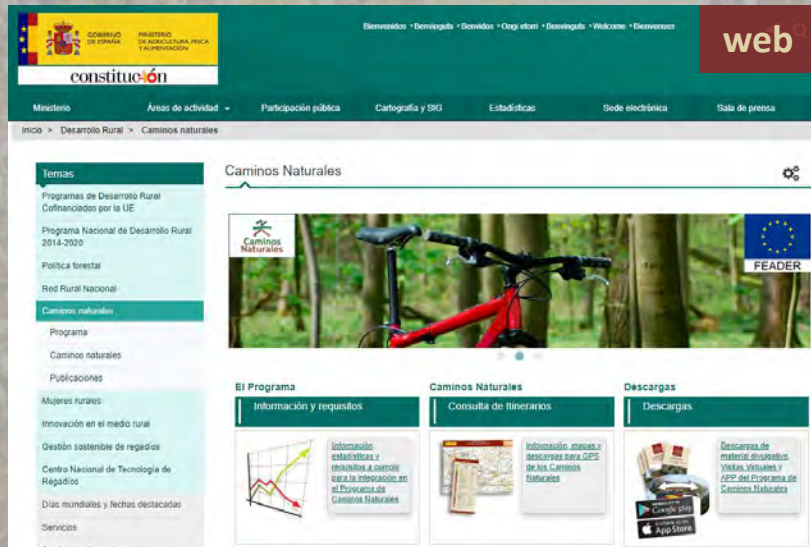
- De los cerca de 430 km de Caminos Naturales en el País Vasco, 44 km tiene la categoría de Camino Natural Vía Verde.
- La inversión total realizada en el País Vasco por el Ministerio entre 1993 y 2018 asciende a más de 6 millones de euros.
- Los Caminos Naturales y CCNN-Vías Verdes presentes en el País Vasco son:
  - CN-VV de Atxuriaga a Gallarta (Bizkaia)
  - CN-VV de Galdames a Sopuerta (Bizkaia)
  - CN-VV del Plazaola. Tramo: Andoain-Leitzaran (Gipuzkoa)
  - CN-VV del Ferrocarril Vasco-Navarro. Tramo Murieta-Ermita de Santo Toribio
  - CN de la Senda del Pastoreo (Navarra, Castilla y León y País Vasco)
  - CN del Ebro





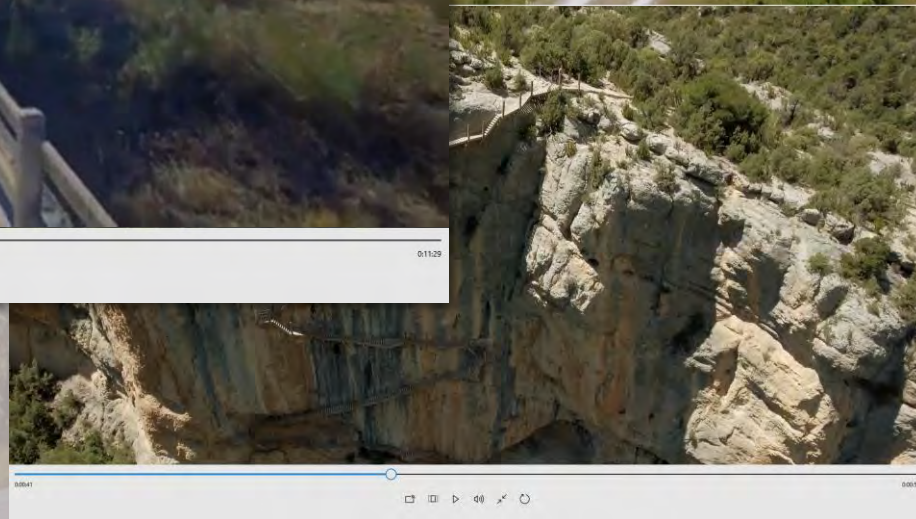
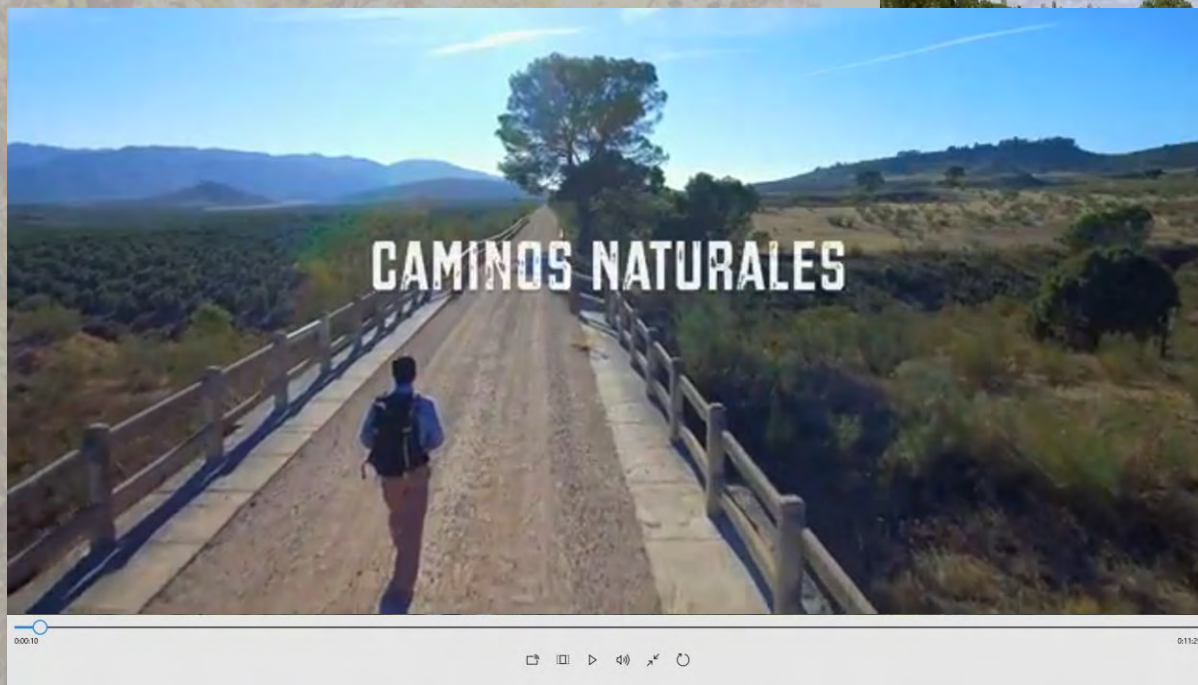


# Promoción de Caminos Naturales





# Promoción de Caminos Naturales



**Unión Europea**

Fondo Europeo Agrícola  
de Desarrollo Rural

*Europa invierte en las zonas rurales*



GOBIERNO  
DE ESPAÑA

MINISTERIO  
DE AGRICULTURA, PESCA  
Y ALIMENTACIÓN



**PNDR**  
Programa Nacional  
de Desarrollo Rural  
2014-2020

 **Camino  
Naturales**



# Estudio de impacto de CCNN

**Evaluar el nivel de uso e impacto socioeconómico de los CCNN**

## Contenido del Estudio

- 1. Encuesta online a promotores de los CCNN para analizar el uso turístico de los itinerarios (Sep 2018 – Nov 2018)**
- 2. Análisis cualitativo del uso e impacto socioeconómico de los CCNN-VV del PNDR (Nov 2018 – Feb 2019)**
- 3. Elaboración de un Manual de Buenas Prácticas para promotores de Caminos Naturales**
  - Con los resultados de los estudios y análisis anteriores se elaborará un Manual de Buenas Prácticas con ejemplos concretos de itinerarios que han generado un impacto social y económico positivo en las zonas atravesadas.
  - Este manual puede servir de ayuda a otros promotores de CCNN.

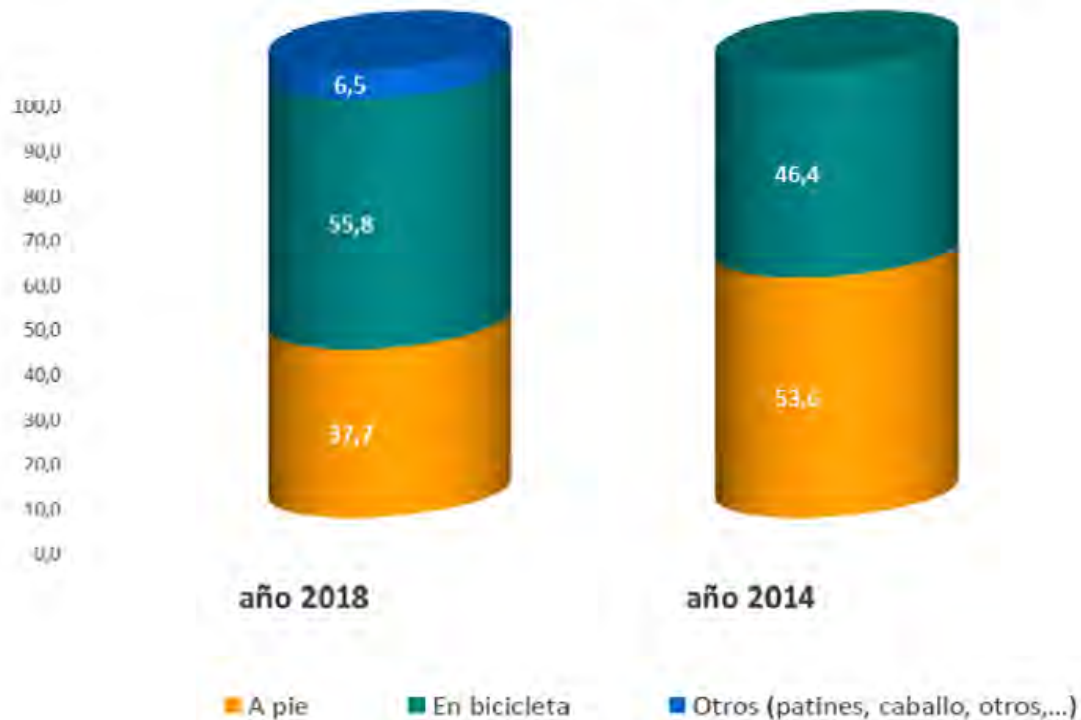




# Estudio de impacto de CCNN

## Datos de uso turístico y perfil de usuarios

Gráfico 3. Usuarios de los Caminos Naturales - Vías Verdes según modo de recorrido. % promedio de las respuestas



Unión Europea

Fondo Europeo Agrícola  
de Desarrollo Rural

Europa invierte en las zonas rurales



GOBIERNO  
DE ESPAÑA

MINISTERIO  
DE AGRICULTURA, PESCA  
Y ALIMENTACIÓN



**PNDR**  
Programa Nacional  
de Desarrollo Rural  
2014-2020

 Caminos  
Naturales



# Estudio de impacto de CCNN

Iniciativas con incidencia en el éxito del itinerario y en el desarrollo local:

- Creación de entidades gestoras (asegurar la promoción y el mantenimiento)
- Conexión con otros trazados ya existentes
- Conexión con otros proyectos de turismo (senderos, puntos de visita...)
- Señalización e instalación de paneles informativos
- Actividades de promoción
- Implicación de empresas y agentes locales (territorio)
- Centros de visitantes y puntos de información turística
- Centros de turismo activo
- Eventos deportivos
- Promoción en colegios e institutos
- Servicios de guía y transfer
- Conexión con otros proyectos europeos y regionales
  
- *Conexión con medios de transporte público*
- *Definir la orientación de los itinerarios (tipología, dificultad, etc.) como dato inicial de proyecto*







**Unión Europea**

**Fondo Europeo Agrícola  
de Desarrollo Rural**

*Europa invierte en las zonas rurales*



GOBIERNO  
DE ESPAÑA

MINISTERIO  
DE AGRICULTURA, PESCA  
Y ALIMENTACION



**PNDR**  
Programa Nacional  
de Desarrollo Rural  
2014-2020

 **Camino  
Naturales**

**Muchas gracias por su atención**

**dgdrpf @ mapa.es**  
**caminosnatural @ mapa.es**

