


# Wallonia, Belgium

## A small European Region



## Gilbert Perrin



Wallonia -Belgium  
Technical adviser  
International  
relations



ASSOCIATION EUROPÉENNE DES VOIES VERTES  
EUROPEAN GREENWAYS ASSOCIATION  
ASOCIACIÓN EUROPEA DE VÍAS VERDES

Member of the Steering  
Committee

# Wallonia, Belgium

## A small European Region




### RAVeL, Walloon region : from the Recovery of the Railway Heritage...



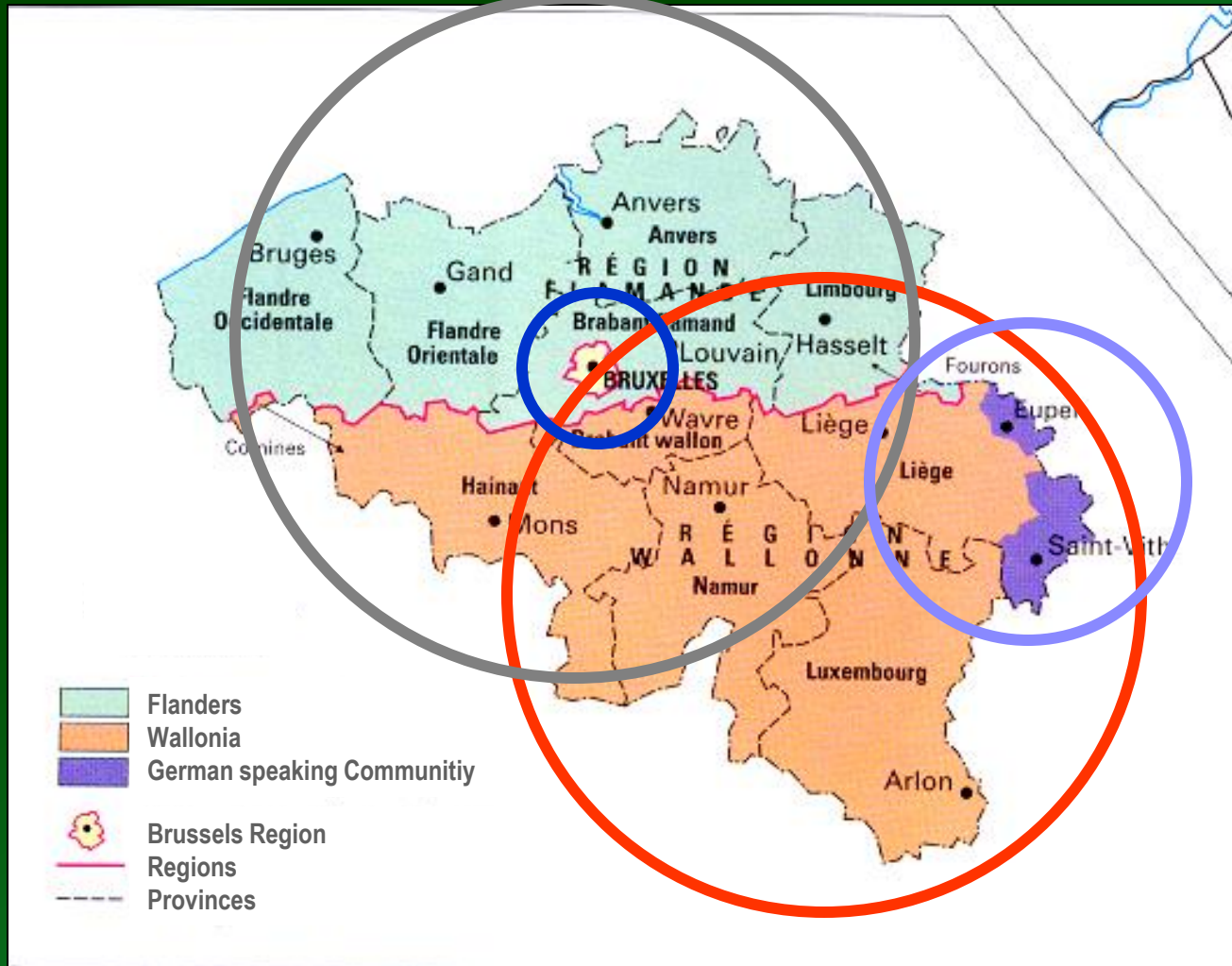
### .... to the Long- Distance Cycle Routes




# Belgium, a Federal State



Wallonie



# Wallonia, a small European Region



Wallonie

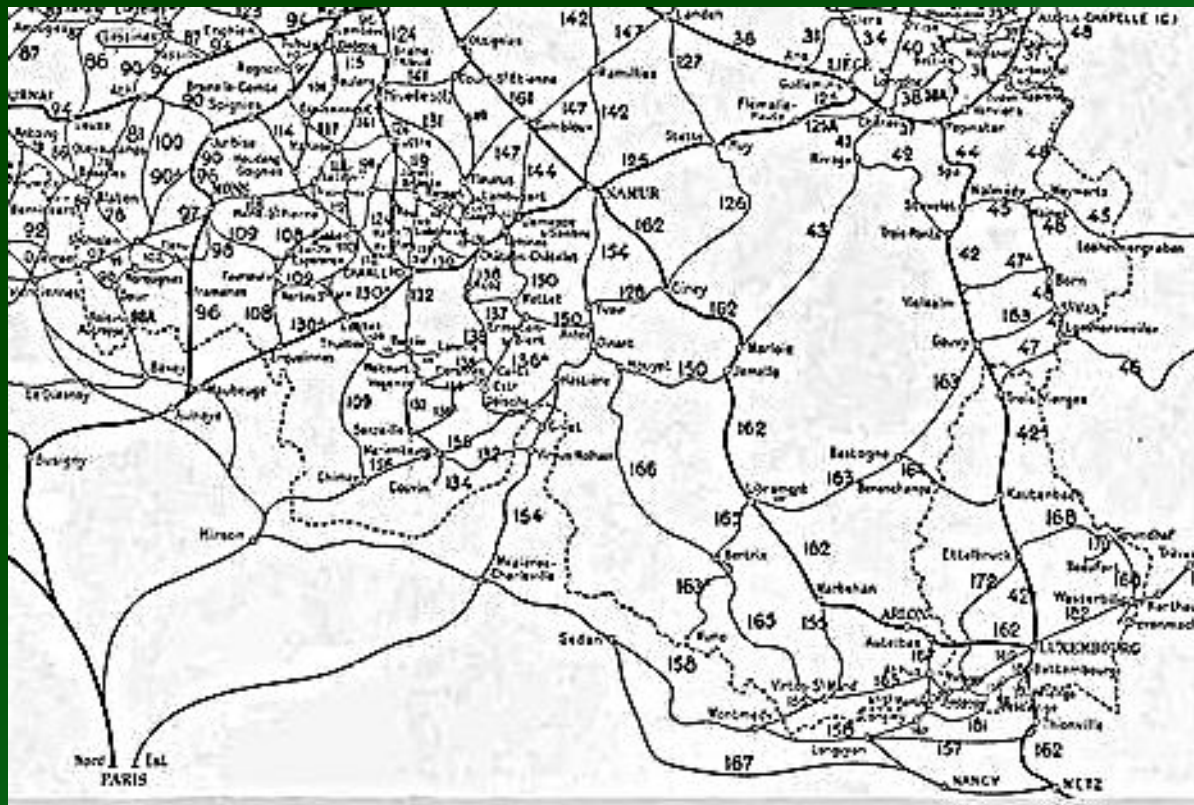
16.900 km<sup>2</sup>

Population  
3.600.000



# Wallonia, a small European Region

## An important railway network



1935 : ~ 3000 km

1996 : ~ 1800 km

Out of use :  
~ 1200 km



**Out of use :  
~ 1200 km**

**Under threat**





**Regional point of view  
: no trains => public  
ways => regional  
ownership**

**Federal point of view :  
even if no trains :  
national railway  
ownership**



**Council of State :  
national railway  
ownership**



1996



Nos anciennes  
lignes ferroviaires :  
un patrimoine à préserver,  
des chemins à parcourir ....



**First action : public petition**


**2 weeks – 2000 signatures**

**Sent to the Walloon Minister for  
Public Works**

**1996**



**Michel Lebrun**  
**Public Works Minister**  
**Wallonia -Belgium**




**Réseau**  
**Autonome des**  
**VoiEs**  
**Lentes**

**Autonomous**  
**Network of**  
**Slow Ways**

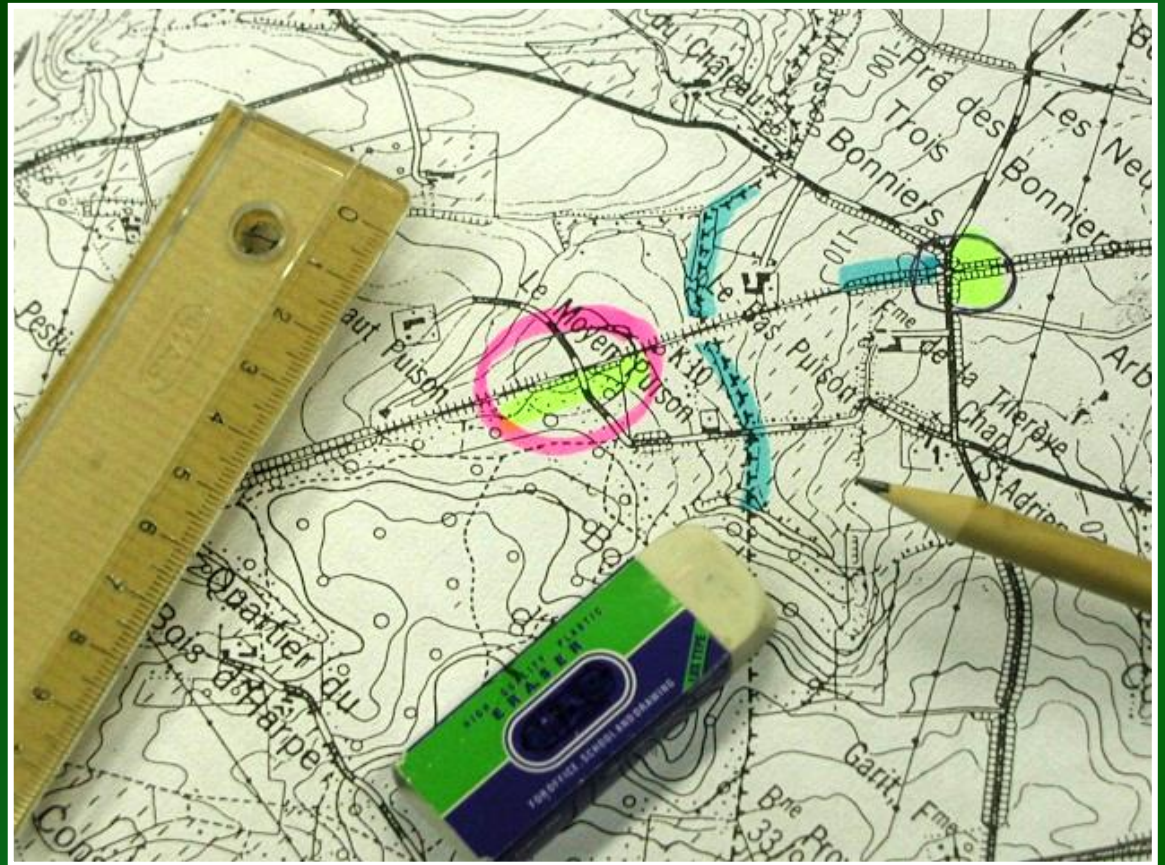
**1996**



# 1st official RAVeL route



1996



## Feasibility studies

1996-2019



# Twice a year, greenway quality control by volunteers



1996-2019



# Signposting



Carrefour-n°	38	Km-canal	Ki
Lieu	Carrefour-du-pont-de-Ronquières-côté-ouest	Km-canal	36,019
<b>Aller (vers Bruxelles/Hal)</b>			
<p><b>Support existant</b></p> <p>Type: poteau métallique, section octogonale.</p> <p>Périmètre à 2,1 m du sol (cm): 70</p> <p>Fixation par cerclage.</p> <p>Hauteur finale sous panneau (m): 2,1</p>		<p>Sur poteau d'éclairage n°1009.</p>	
<p><b>Nouveau panneau</b></p> <p>Dimensions: 400x800</p> <p>À placer juste au-dessus du n° de poteau et d'une balise jaune et bleue Rando-Vélo RV1.</p>			



1996-2019



Cycle and tourism fairs

1996-2019

# One year later, success : Official agreement SNCB (Belgian National Railways) – Walloon Region



1997





ASSOCIATION EUROPÉENNE DES VOIES VERTES  
EUROPEAN GREENWAYS ASSOCIATION  
ASOCIACIÓN EUROPEA DE VÍAS VERDES

Namur, Wallonia, 8 January 1998

# 2016 : 20th anniversary of the RAVeL Network

Today approx. 1400 km

- approx. 700 km rail-trails
- approx. 700 km towpaths (canals and rivers)



# Buiding greenways = preserving railway heritage



Buiding greenways =  
preserving railway heritage



# Buiding greenways = preserving railway heritage



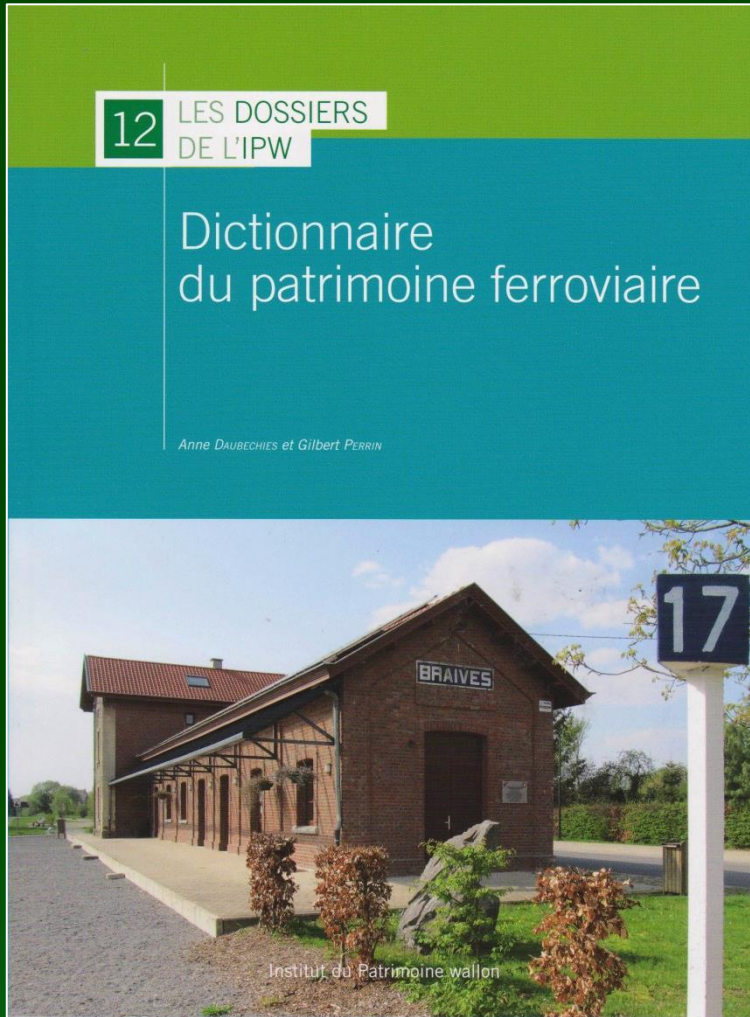
# Buiding greenways = preserving railway heritage



Before



After



2013 : Railway Heritage Dictionary



2017 : Railway Heritage Fan (for railway fans 😊)





*Eté première 2006*

— I


**Les Buffets de la Gare**



rtbf



**2006 « The station buffets »**



## INFORMATIONS

### 🕒 OUVERTURE

Fermé lundi, mardi et samedi midi.

### 🍴 RESTAURANT

La Gare d'Hamois.

### 📍 ADRESSE

Chaussée de Liège 45 b à 5360 Hamois.

### ☎ CONTACT

[www.lagaredhamois.be](http://www.lagaredhamois.be)  
[info@lagaredhamois.be](mailto:info@lagaredhamois.be)  
083/ 22.05.49

## 9 LA GARE D'HAMOIS

En 2015, un nouveau restaurant a été ouvert dans le bâtiment des voyageurs (BV), le long de la ligne transformée en RAVeL. Le cadre au design contemporain a su préserver l'ambiance d'une ancienne gare.

Le chef Grégory GILLAIN et son épouse Hélène FAYS y proposent une cuisine moderne dans un lieu magnifiquement rénové. Le concept de ce restaurant est la « bistro-nomie » : des plats créés à partir d'un maximum de produits régionaux, travaillés de façon originale et gastronomique. Aux beaux jours, vous pouvez y prendre votre repas sur une terrasse aménagée à l'emplacement des anciens quais au soleil ou à l'ombre des parasols.

### LIEN AVEC LE RAVeL :

Le restaurant « La gare d'Hamois » se trouve le long de l'ancienne ligne L126 qui reliait Huy à Ciney sur 35 km. Le

2016 « Greedy  
Stations »

# Wallonia UNESCO Heritage and Greenways



Wallonie

## 4 Coal mines

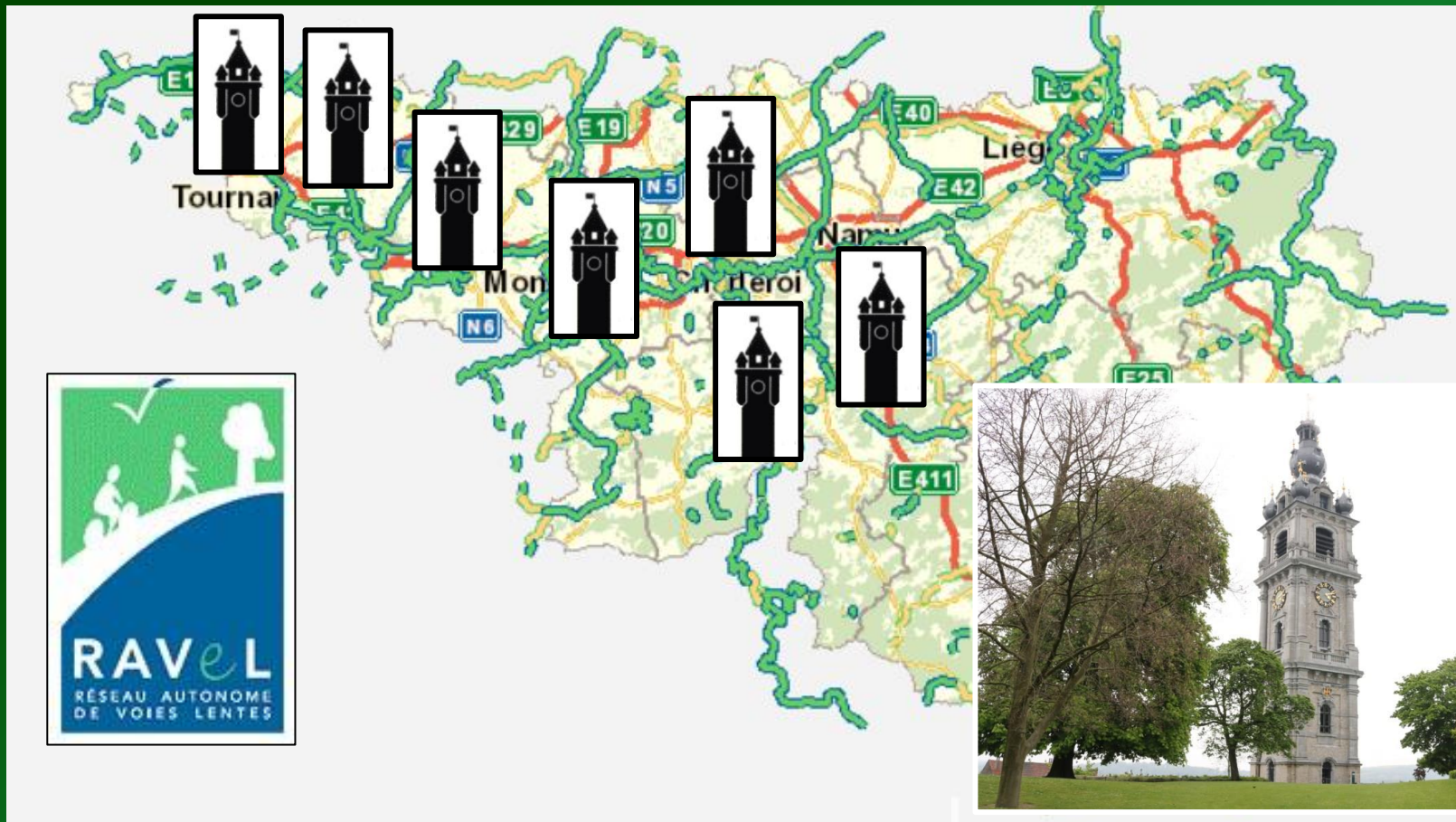


# Wallonia UNESCO Heritage and Greenways



Wallonie

## 7 Belfries



# Wallonia

# UNESCO Heritage and Greenways



Wallonie



**1 Cathedral**

**1 Neolithic Mine**

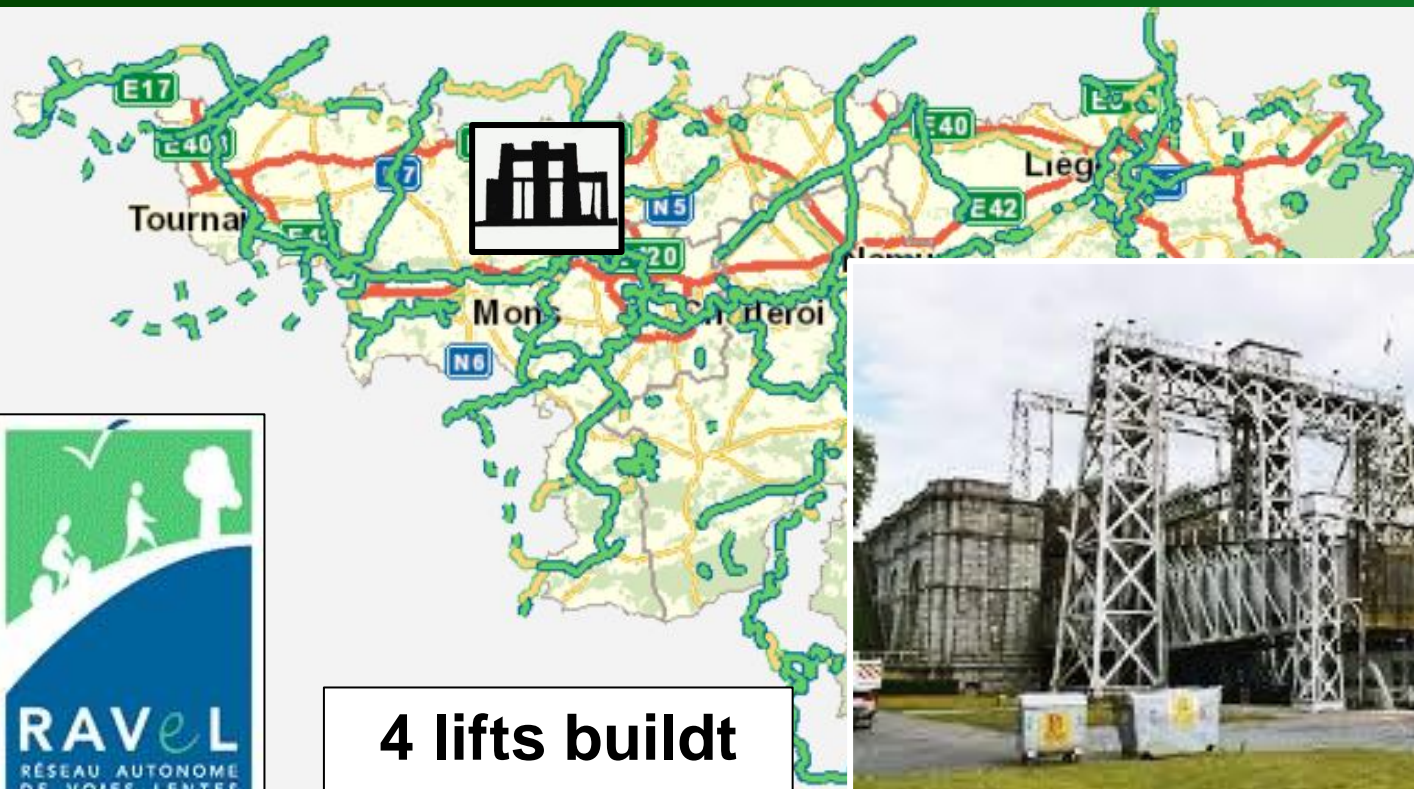


# Wallonia UNESCO Heritage and Greenways



Wallonie

## Boat Lifts



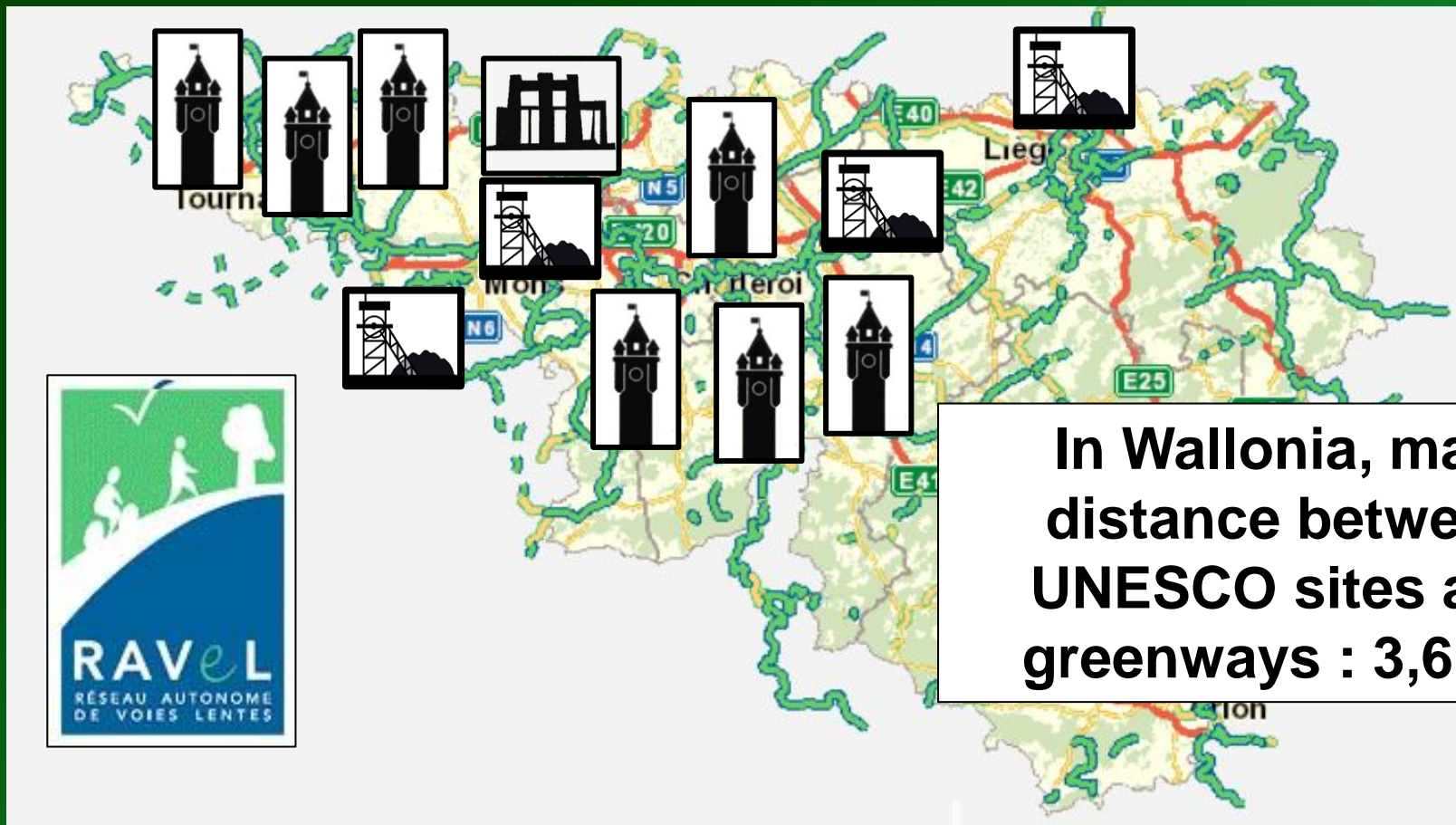
**4 lifts buildt  
1888-1917**



# Wallonia UNESCO Heritage and Greenways



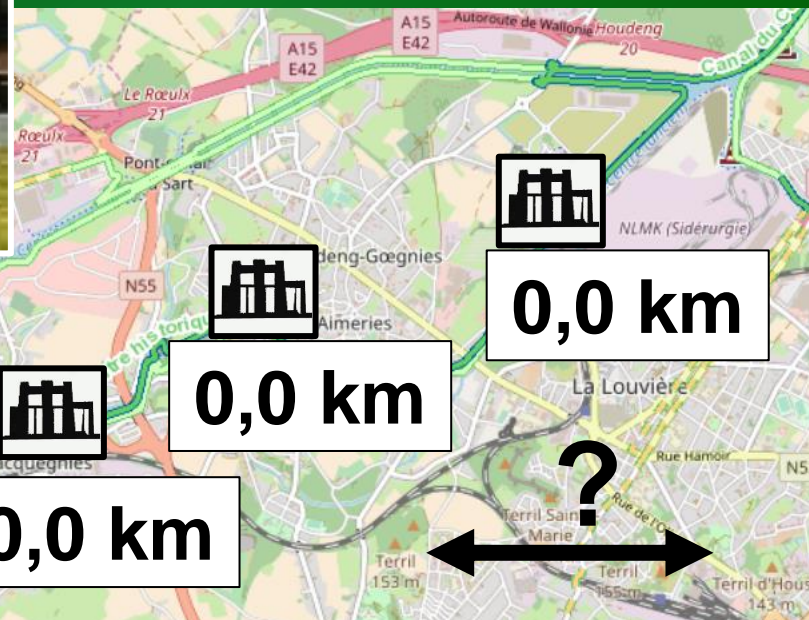
Wallonie



# Wallonia UNESCO Heritage and Greenways



Wallonie



**Canal du  
Centre**

**0,0 km**

**0,0 km**

**0,0 km**

**0,0 km**

**?**



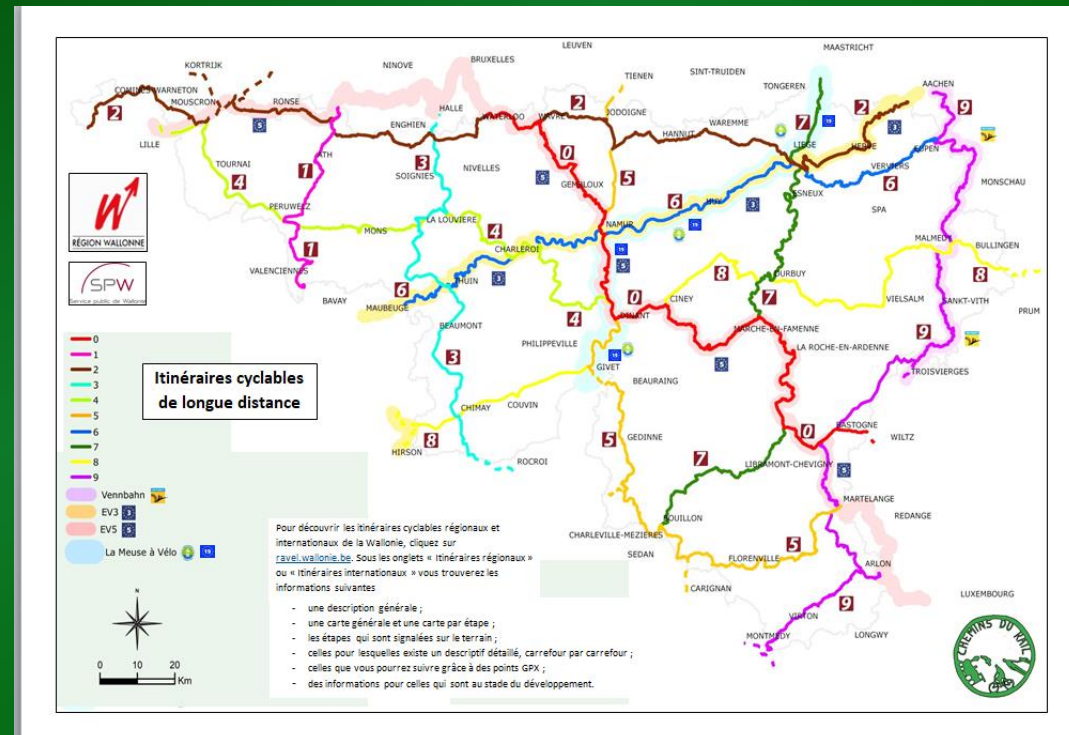
# Back to the RAVeL

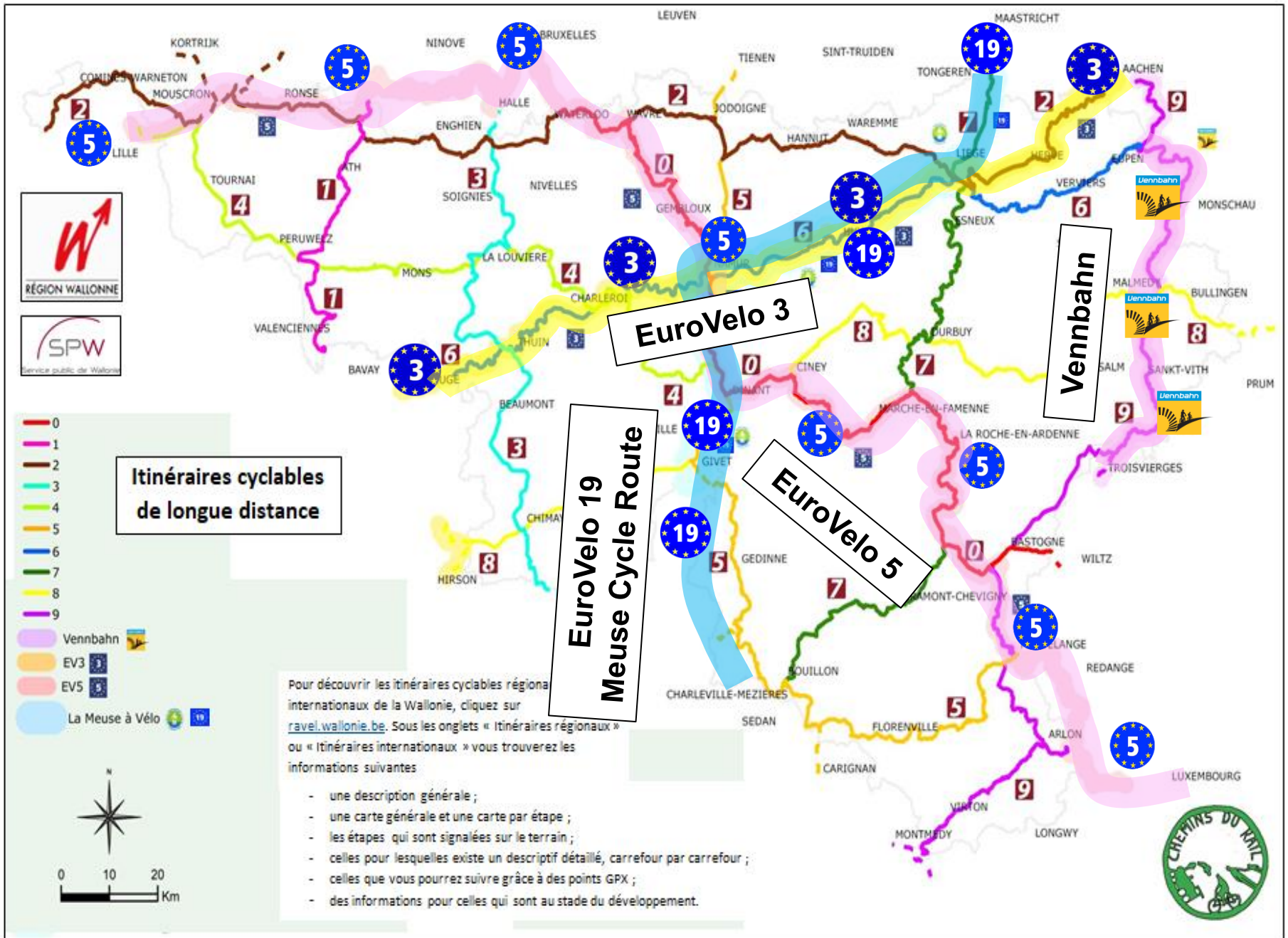
- Safe (carfree)
- Almost flat
- Cannot cover all the territory



# Cyclable Wallonia 2012-2013

- A comprehensive long distance cycle routes network
- 10 routes nr. 0 to 9
- Using a maximum of RAVeL greenways
- Connected with the neighbouring regions and countries
- Approx. total 1200 km
- Includes 4 international routes





**Itinéraires cyclables de longue distance**

**EuroVelo 19  
Meuse Cycle Route**

**EuroVelo 3**

**EuroVelo 5**

**Vennbahn**

Pour découvrir les itinéraires cyclables régionaux internationaux de la Wallonie, cliquez sur [ravel.wallonie.be](http://ravel.wallonie.be). Sous les onglets « Itinéraires régionaux » ou « Itinéraires internationaux » vous trouverez les informations suivantes

- une description générale ;
- une carte générale et une carte par étape ;
- les étapes qui sont signalées sur le terrain ;
- celles pour lesquelles existe un descriptif détaillé, carrefour par carrefour ;
- celles que vous pourrez suivre grâce à des points GPX ;
- des informations pour celles qui sont au stade du développement.



# Wallonia connected to Europe



EuroVelo 3 from Norway to Spain

# Wallonia connected to Europe



EuroVelo 5 from London to Brindisi

# Wallonia connected to Europe



**EuroVelo 19 Meuse Cycle Route  
from France to The Netherlands**

# Wallonia connected to Europe



Vennbahn from Germany to Luxemburg

# Greenways, a excellent tool for :

- everyday commuting
- leisure
- sustainable tourism



Wallonia, a small European region, believes in it