

III JORNADA DIVULGATIVA SOBRE VÍAS VERDES DE ANDALUCÍA: *GESTIÓN, MANTENIMIENTO Y PROMOCIÓN DE VÍAS VERDES* – Serón (Almería), 24 de junio de 2015



“LA VÍA VERDE DE LA SIERRA, UN EJEMPLO DE DINAMIZACIÓN RURAL”

María Jiménez Rodríguez
Directora- gerente Fundación Vía Verde de la Sierra



Unión Europea
Fondo Europeo
de Desarrollo Regional



Agencia de Obra Pública de la Junta de Andalucía
CONSEJERÍA DE FOMENTO Y VIVIENDA



A scenic landscape of a valley with a bird perched on a rock in the foreground. The bird is a large, brown, feathered creature, possibly a condor or eagle, standing on a rocky outcrop on the left side of the frame. The background shows a wide valley with green fields, a winding road, and a stone bridge in the distance. The hills are covered in sparse vegetation, and the overall scene is bright and clear.

VÍA VERDE DE LA SIERRA

Serón, 24 de junio de 2.015

**“LA VÍA VERDE DE LA SIERRA,
UN EJEMPLO DE DINAMIZACIÓN RURAL”**

Vía Verde de la Sierra

1. Ubicación geográfica.
2. Breve historia.
3. La Fundación Vía Verde de la Sierra.
4. Gestión y promoción de la Vía Verde de la Sierra.
 - 4.1 Recuperación de infraestructuras.
 - 4.2 Gestión de infraestructuras.
 - 4.3 Mantenimiento y conservación.
 - 4.4 Información y vigilancia.
 - 4.5 Gestión de pases.
 - 4.6 Promoción y sensibilización.
 - 4.7 Educación ambiental.
5. Creación de empleo en la Vía Verde de la Sierra.

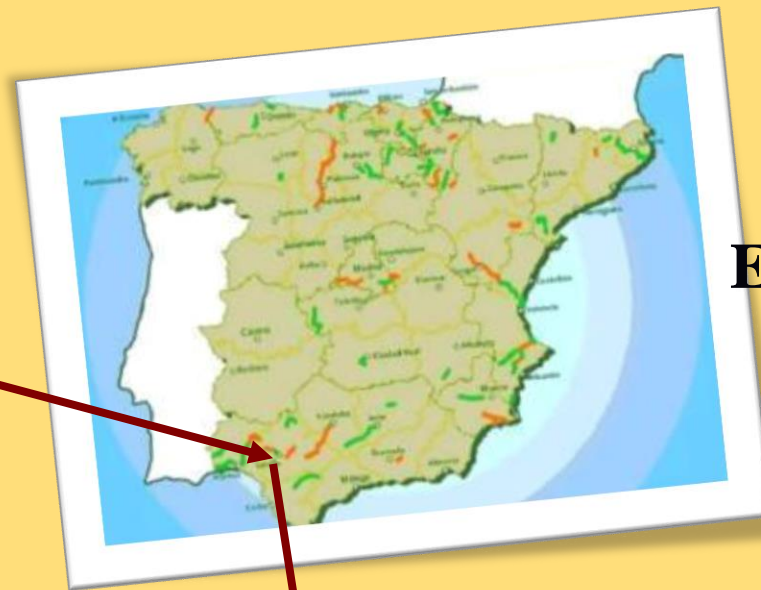
Vía Verde de la Sierra

1. Ubicación geográfica .

EUROPA



ESPAÑA



ANDALUCÍA





30 TÚNELES, 4 VIADUCTOS, 5 ESTACIONES, PUNTOS DE AGUA, AREAS DE DESCANSO, ...

6 MUNICIPIOS (PRUNA, OLVERA, CORIPE, PUERTO SERRANO, MONTELLANO Y EL CORONIL)

2 PROVINCIAS (SEVILLA Y CÁDIZ)



Como éste, existen, levantados hace veinticinco años, cuatro grandes viaductos: el del Alameda, con 300 metros de longitud; el del kilómetro 70, con 57 metros; el de la estación de Coripe, con 180 metros, y el de Zafraquión, con 136.

¿DEBE CONTINUAR EL FERROCARRIL JEREZ-ALMARGEN?

OCHENTA AÑOS HA TARDADO EN ALCANZAR LOS PRIMEROS PUEBLOS Y CIUDADES SE BENEFICIARIAN CON EL FERROCARRIL VEINTICINCO AÑOS LA INFRAESTRUCTURA Y 130 OBRAS DE PESETAS QUE SE DESMOR...

EL TREN DE LA TINTA

OCHENTA años ha tardado el ferrocarril en llegar de Jerez de la Frontera a Almería, una distancia de 34 kilómetros escasos. En 1878 los Ayuntamientos de la sierra de Cádiz aceptaron el primer proyecto de ferrocarril, y hasta hace unos días no ha llegado la primera máquina.

Yo he llamado a este ferrocarril Jerez-Almargen el ferrocarril de la mala suerte, y quizá sólo así pueda explicarse su "record" de lentitud. El primer proyecto fué realizado por un ingeniero belga, se declaró urgente, los Ayuntamientos decidieron aportar un millón de reales hereditariamente, "hipotecando sus bienes propios"; pero fué al Senado, y, como era urgente, tardó en resolverse quince años, cuando ya no existía ni el ingeniero belga. Después vino la Sociedad J. V. S., que luchó veintiseis años inutilmente. Las acciones de la Sociedad eran 2.126 de 50 pesetas—los tiempos en que una acción de

llegaba la memoria de don Anacleto de Bustamante sobre las peripecias de la Sociedad, una de de las memorias más garbadas que se han escrito sobre un ferrocarril; talmente parece una novela. En la primera página aparecen los organos adores el día de la inauguración de la Sociedad: todos señores y con la barba negra. En la última página reaparecen los supervivientes el día que comienzan las obras: todos desgraciados y con ventralle barba blanca. Los documentos reunidos pesaban 30 kilos. Pues bien, la historia no termina en los 30 kilos de papel. En 1931, cuando está casi terminada la infraestructura, se suspenden las obras. Vuelven a reanudarse en 1934, y viene la guerra. En resumen: que cuando la primera máquina alcanza los 30 kilómetros los papeles escritos en torno a ella pesan más que las toneladas de carril. "El tren de la tinta" le llaman en la propia provincia.

PETICION DE LOS AYUNTAMIENTOS

Al lado de la noticia, los Ayuntamientos de la provincia acaban de repasar...

ABC Informa... 50 pesetas... pasadas en cuatro paises de 1200... Me gustaría que...

Diario ABC 3 de mayo de 1957



**ENTIDADES QUE INTEGRAN EL
PATRONATO DE LA FUNDACIÓN
VÍA VERDE DE LA SIERRA**

- **AYUNTAMIENTO DE OLVERA.**
- **AYUNTAMIENTO DE PUERTO SERRANO.**
- **AYUNTAMIENTO DE CORIPE.**
- **AYUNTAMIENTO DE PRUNA.**
- **AYUNTAMIENTO DE EL CORONIL.**
- **AYUNTAMIENTO DE MONTELLANO.**
- **DIPUTACIÓN PROVINCIAL DE CÁDIZ.**
- **DIPUTACIÓN PROVINCIAL DE SEVILLA**

CREACIÓN Y GESTIÓN DEL PRODUCTO TURÍSTICO

VÍA VERDE DE LA SIERRA

- 4.1 Recuperación de infraestructuras.
- 4.2 Gestión de infraestructuras.
- 4.3 Mantenimiento y conservación.
- 4.4 Información y vigilancia.
- 4.5 Gestión de autorizaciones.
- 4.6 Promoción y sensibilización.
- 4.7 Educación ambiental.

Vía Verde de la Sierra

4.1 Recuperación de infraestructuras.



Vía Verde de la Sierra

4.1 Recuperación de infraestructuras.



Vía Verde de la Sierra

4.1 Recuperación de infraestructuras.



Vía Verde de la Sierra

4.1 Recuperación de infraestructuras.



ACOMETIDAS DE LUZ, AGUA Y OTROS



¡vívvela!

Via Verde de la Sierra

EDIFICIOS EXISTENTES

-ENTORNO ESTACION DE OLVERA:

- ESTACIÓN.
- ALMACÉN.
- CENTRO DE INTERPRETACIÓN.
- 4 Unidades de alojamiento imitando VAGONES DE TREN.

-ENTORNO ESTACION NAVALAGRULLA:

- ESTACIÓN.
- ALMACÉN.

-ENTORNO ESTACION ZAFRAMAGÓN:

- ESTACIÓN.
- ALMACÉN.
- MIRADOR.

-ENTORNO ESTACION DE CORIPE:

- ESTACIÓN.
- EDIFICIO USOS MÚLTIPLES:
BUNGALOW, ASEOS Y
BARBACOA.

-ENTORNO ESTACION DE PUERTO SERRANO:

- ESTACIÓN.
- ALMACÉN.
- 8 UNIDADES DE ALOJAMIENTO.
- CASA DEL GUARDA.

ENTORNO ESTACION DE OLVERA



1.993

ENTORNO ESTACIÓN DE OLVERA




ENTORNO ESTACION DE OLVERA

Vía Verde de la Sierra



ENTORNO ESTACIÓN DE OLVERA



ENTORNO ESTACIÓN DE OLVERA: CIT VÍA VERDE DE LA SIERRA



ENTORNO ESTACIÓN DE ZAFRAMAGÓN







ENTORNO ESTACION DE ZAFRAMAGÓN



ENTORNO ESTACIÓN DE ZAFRAMAGÓN





ENTORNO ESTACIÓN DE ZAFRAMAGÓN



ENTORNO ESTACIÓN DE CORIPE

Vía Verde de la Sierra



ENTORNO ESTACIÓN DE CORIPE



ENTORNO ESTACIÓN DE CORIPE



Vía Verde de la Sierra

4.1 Recuperación de infraestructuras.



ENTORNO ESTACIÓN DE PUERTO SERRANO



1.993

ENTORNO ESTACIÓN DE PUERTO SERRANO



ENTORNO ESTACIÓN DE PUERTO SERRANO



ENTORNO ESTACIÓN DE PUERTO SERRANO



Vía Verde de la Sierra

4.1 Recuperación de infraestructuras.





ENTORNO ESTACIÓN DE PUERTO SERRANO



ENTORNO ESTACIÓN DE PUERTO SERRANO

Vía Verde de la Sierra





POLÍTICA DE GESTIÓN

- PRINCIPAL OBJETIVO: CREACIÓN DE EMPLEO LOCAL.
- ENTIDAD SIN ÁNIMO DE LUCRO.
- CONCESIÓN ADMINISTRATIVA.
- SIEMPRE QUE SEA POSIBLE, CONVENIAR CON EMPRESARIOS LOCALES.
- VELAR POR EL EMPLEO Y SERVICIOS DE CALIDAD.
- COORDINAR EL FUNCIONAMIENTO.
- FORMACIÓN.
- PROMOCIÓN CONJUNTA.
- ORGANIZACIÓN DE EVENTOS Y CONTRATACIÓN DE SERVICIOS POR PARTE DE LA FUNDACIÓN.



TRANSPORTES
Hnos. Gómez Gallardo, S.L.
C.I.F. B 11424512

 VENTA DE ÁRIDOS - CUBAS - TRANSPORTES
RETROEXCAVADORAS MIXTA Y MINI

Tifs. 617 228 458 - 617 228 460 - 625 498 910 - 625 498 909
OFICINA: 647 572 962
Calvario, 68 - 11690 O L V E R A (Cádiz)



PEDRO JIMÉNEZ LUNA, S.L.



PEDRO JIMÉNEZ LUNA, S.L.
TRATAMIENTO DE MADERA
TRABAJOS FORESTALES
CONSTRUCCIONES
MAT. CONSTRUCCIÓN

Vía Verde de la Sierra

4.4 Información y vigilancia.



INFORME SEMANAL PATRULLA VERDE

TRAMO 1.

0-12 Km.

Encuestador: Antonio Jesús Usagre Pernía


Fecha: 5/4/2012 – 8/4/2012



¿Cómo conoció la Vía Verde?	Número de personas	Origen	Modo	¿Piensa visitar los pueblos?	¿Piensa comer?	¿Piensa dormir?	¿Es la primera vez que la visita?
Amigos	6	Campillos	Bici	No	<u>H.v.v</u>	No	3º vez
Web	3	Granada	Bici	<u>Olvera</u>	<u>H.v.v</u>	Casa rural	1º vez
Web	9	Málaga	Bici	<u>Olvera</u>	Propia comida	No	1º vez
Web	10	<u>Estepona</u>	Bici	<u>Olvera</u>	Propia comida	No	1º vez
Web	5	Málaga	Bici	<u>Olvera</u>	<u>H.v.v</u>	<u>H.v.v</u>	2º vez
Web	6	Pizarra	Bici	<u>Olvera</u>	<u>H.v.v</u>	No	1º vez
Amigos	4	Ronda	Bici	No	Propia comida	No	1º vez
Amigos	8	Málaga	Bici	No	<u>H.v.v</u>	No	2º vez
Amigos	2	<u>Algamitas</u>	Bici	No	Propia	No	2º vez

Vía Verde de la Sierra

Formulario de autorización temporal para la Vía Verde de la Sierra. El formulario incluye campos para: Nombre, Localidad, Finalidad, Tramo autorizado, DNI, Validez y Firma. El logo de la Fundación Vía Verde de la Sierra está en la parte inferior izquierda. Un recuadro rojo vertical a la derecha contiene el texto "Autorización temporal".



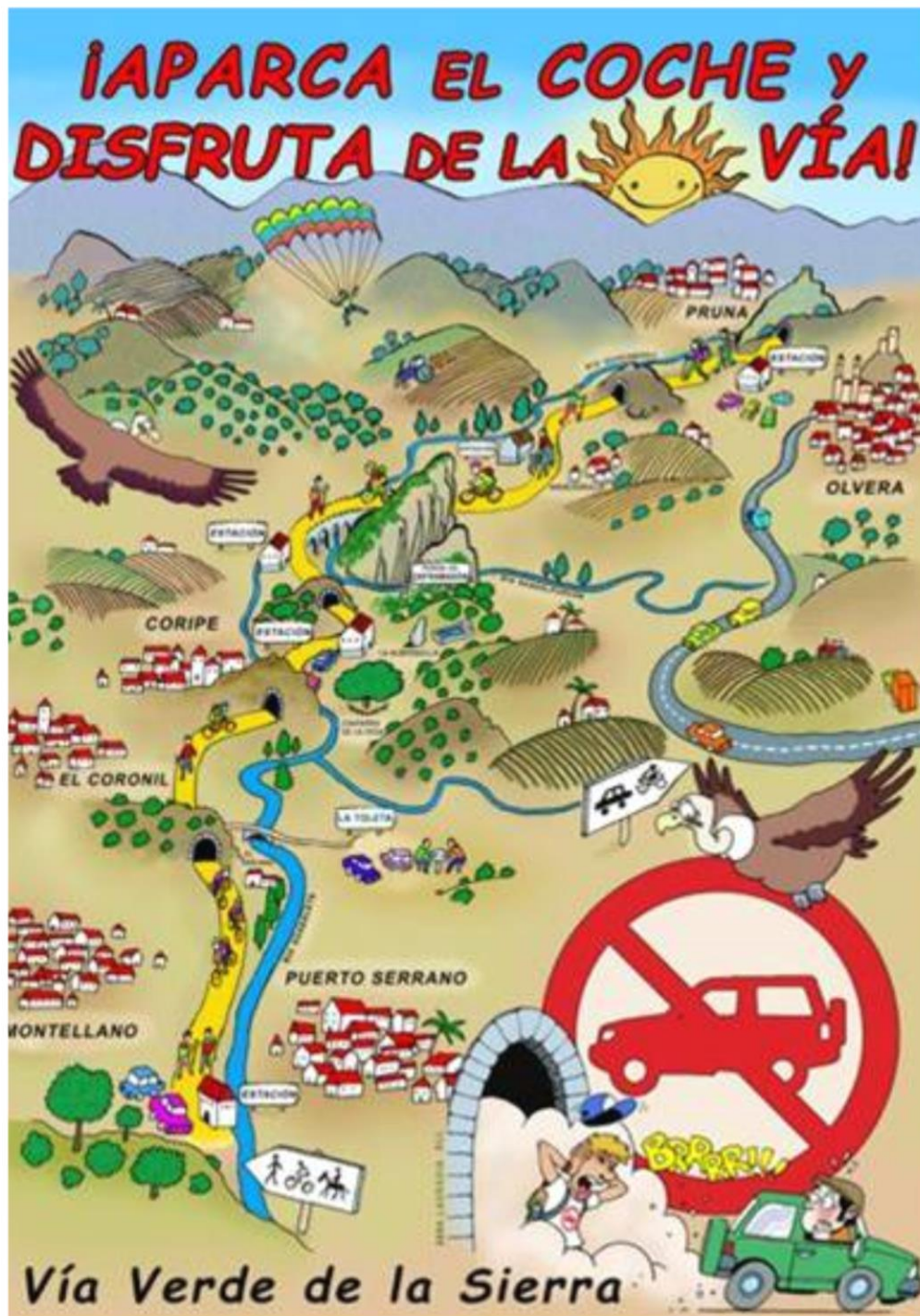
Formulario de autorización permanente para la Vía Verde de la Sierra. El formulario incluye campos para: Nombre, Localidad, Finca, Tramo autorizado, DNI y Firma. El logo de la Fundación Vía Verde de la Sierra está en la parte inferior izquierda. Un recuadro verde vertical a la derecha contiene el texto "Autorización permanente".

AUTORIZACIÓN DE TRÁNSITO DE VEHÍCULOS DE MOTOR POR LA VÍA VERDE DE LA SIERRA

La presente autorización está sometida a las condiciones establecidas en el documento de autorización y, en especial, a las siguientes:

- 1º.- La citada autorización se concede única y exclusivamente a la persona expresada en el anverso. LAS AUTORIZACIONES SON PERSONALES E INTRANSFERIBLES.
- 2º.- La velocidad máxima de circulación por dicha vía no podrá exceder, bajo ningún concepto de 20 kilómetros/hora, teniendo preferencia absoluta de circulación por la vía los viandantes, bicicletas y jinetes.
- 3º.- La persona autorizada se responsabiliza plenamente de los daños que pueda ocasionar en las personas e infraestructuras situadas en la vía, y de las ocasionadas a la propia estructura de la vía, producidos por un comportamiento imprudente o inadecuado a las presentes condiciones.
- 4º.- El conocimiento, por parte del autorizante, de la existencia de algún carril alternativo para el acceso a la finca cuya servidumbre de paso aquí se establece, producirá la rescisión inmediata y efectiva de la presente autorización en todos sus términos.
- 5º.- En circunstancias o eventos determinados, la circulación por la vía estará absolutamente prohibida durante el tiempo que duren los mismos.
- 6º.- La persona autorizada se someterá en todo momento a las instrucciones que, en cada caso, les indique el personal de vigilancia de la "Vía Verde de la Sierra".
- 7º.- El incumplimiento flagrante y manifiesto de las presentes condiciones facultará al citado personal de vigilancia para impedir, de forma inmediata, el tránsito por la Vía Verde del infractor.

Vía Verde de la Sierra



ASISTENCIA A FERIAS DE TURISMO



Vía Verde de la Sierra

4.6 Promoción y sensibilización.



FERIA DE ORNITOLOGÍA.
MONFRAGUE

Vía Verde de la Sierra

FUM TRIPS CON PERIODISTAS Y TOUROPERADORES



4.6 Promoción y sensibilización.

'Via Verde' fietst als een trein

Snelle spoorwegen in Andabasté toeristisch benut

Een spoorlijn, uitgehaald door de tijd

Op weg naar de natuur

De Via Verde is een prachtige fietsroute die door de Sierra de Guadalupe loopt. De route is ongeveer 100 kilometer lang en bestaat uit verschillende etappes. De route is zeer geschikt voor fietsers van alle niveaus. De route is zeer mooi en biedt een prachtig uitzicht op de natuur. De route is zeer geschikt voor fietsers van alle niveaus. De route is zeer mooi en biedt een prachtig uitzicht op de natuur.

Vía Verde de la Sierra

4.6 Promoción y sensibilización.



PUBLICACIONES EN MEDIOS DE COMUNICACIÓN

'Via Verde' fietst als een trein

Op zaterdag 11 april 2015

De gemeente Sierra de las Uñas heeft een prachtige fietsroute gemaakt die door de natuur van Sierra de las Uñas loopt. De route is 15 kilometer lang en loopt door de Sierra de las Uñas. De route is geschikt voor fietsers van alle niveaus. De route is een prachtige manier om de natuur van Sierra de las Uñas te zien. De route is een prachtige manier om de natuur van Sierra de las Uñas te zien. De route is een prachtige manier om de natuur van Sierra de las Uñas te zien.

Desde sportwegen in Andalusië toertst sich beruit

Die Natur ist ein Schatz, den wir nicht nur genießen, sondern auch schützen müssen. Die Natur ist ein Schatz, den wir nicht nur genießen, sondern auch schützen müssen. Die Natur ist ein Schatz, den wir nicht nur genießen, sondern auch schützen müssen. Die Natur ist ein Schatz, den wir nicht nur genießen, sondern auch schützen müssen.

Dig hoes

De camera is een digitale camera met een hoge resolutie. De camera is een digitale camera met een hoge resolutie. De camera is een digitale camera met een hoge resolutie. De camera is een digitale camera met een hoge resolutie.

Waarom is het belangrijk

De camera is een digitale camera met een hoge resolutie. De camera is een digitale camera met een hoge resolutie. De camera is een digitale camera met een hoge resolutie. De camera is een digitale camera met een hoge resolutie.

Observatorio de buitres

de la Reserva Natural del Peñón de Zaframagón
VIA VERDE DE LA SIERRA

Instalado en la antigua estación de tren de Zaframagón, el Centro de Interpretación y Observatorio Ornitológico del Peñón de Zaframagón, presenta como gran atractivo su sistema de monitorización por video-vigilancia de las buiteras.

Una cámara digital de alta sensibilidad, con rotación de 360°, permite conocer en tiempo real como vuelan, alimentan a sus crías y llegan a sus nidos los buitres leonados.

La cámara está camuflada entre las rocas, en una zona de difícil acceso a un lado del cañón del río Guadalporcán, a escasos 200 metros de donde anidan los buitres en la falda más abrupta del Peñón.

**HORARIO DE APERTURA Y CIERRE:
10:00 A 18:00 HG. DE LUNES A DOMINGOS**

Vía Verde **GRUPO**

ORGANIZADA POR LA SIERRA

Parque de la Sierra - 11800 PUERTO SERRANO (CAJÓ)

Tel: 958 106 520 - Fax: 958 116 207

info@fundacionviaverde.org

Diputación de Cádiz

Andalucía

Vía Verde de

30 de abril a 8 de mayo
Semana de las Vías Verdes

ACTIVIDADES PARA ESCOLARES
Sábado 30 de abril
Proyecto "Naturaleza" del Español de Cádiz. Realizado en colaboración por un grupo de la Sierra.

4 y 5 de mayo
Charla informativa y visita de alumnos de los institutos de enseñanza secundaria de las municipalidades de la Vía Verde de la Sierra.

Martes 3 de mayo
Torneo de Orientación por la Vía Verde de la Sierra.

ACTIVIDADES PARA DEPORTISTAS
Lunes 2 de Mayo
Pedicada por la Vía Verde de la Sierra (Sierra - Sierra).

Domingo 8 de mayo
El Concurso por la Vía Verde de la Sierra.

ACTIVIDADES PARA LA TERCERA EDAD
3,4,5 y 6 de Mayo
Excursión de personas de la tercera edad a la Vía Verde de la Sierra.

ELLAS EN LA VÍA VERDE
Martes 2 de mayo. Excursión al santuario para mujeres. Inscripción gratuita.

de Andalucía

Vía Verde de la Sierra

Fundación Vía Verde de la Sierra
Paseo de Andalucía, 2
11800 Puerto Serrano (Cádiz)
Tel: 958 106 520 - Fax: 958 116 207
info@fundacionviaverde.org
www.fundacionviaverde.org

Fundación Vía Verde de la Sierra
Paseo de Andalucía, 2
11800 Puerto Serrano (Cádiz)
Tel: 958 106 520 - Fax: 958 116 207
info@fundacionviaverde.org
www.fundacionviaverde.org

semana de la via verde de la sierra

week of the sierra greenway

VIA VERDE

Seminario

FORO DE DEBATE

VIA VERDE

PÁGINA WEB

www.fundacionviaverdedelasierra.com

Fundación VÍA VERDE de la Sierra

Observatorio de buitres de Zaframagón

22 °C / 13 °C + información

LA VÍA VERDE DE LA SIERRA

- Plano
- Como llegar
- Las Vías Verdes
- La Fundación Vía Verde de la Sierra
- La Patrulla Verde
- Pueblos de la Vía Verde

Vía Verde → La Vía Verde de la Sierra → Historia

Historia

Transita por el antiguo trazado ferroviario Jerez-Almargen.

En la actualidad, se encuentran transitables 36 kilómetros uniendo las localidades de Puerto Serrano y Olvera.

El funcionamiento de esta línea ferrea se comenzó a estudiar a principios del siglo XIX. Bajo los auspicios de la Diputación Gaditana se dieron los primeros pasos para la creación de un ferrocarril económico que dinamizara la comarca de la Sierra. En 1.887 se presentó un anteproyecto que contemplaba una línea desde Jerez a Setenil, con un ramal que finalizara en Grazalema.

A principios del siglo XX, se crea en Jerez la **Sociedad para los Estudios del Ferrocarril Jerez-Villamartin-Setenil**, que desarrolla un elaborado proyecto. Pero es en 1.926, durante la dictadura de Primo de Rivera, cuando se aprueba la construcción del **Ferrocarril de la Sierra**.

La caída de la dictadura y el retraimiento económico que le

Descargar folleto

Solicite gratuitamente la **tarjeta verde**

Unión Europea
Fondo Europeo de Desarrollo Regional

PERFIL EN FACEBOOK

Más de 1.000 seguidores

Vía Verde de la Sierra

The image shows a screenshot of a Facebook profile for 'Via Verde De La Sierra Cádiz-Sevilla'. The profile picture is a large stone bridge with multiple arches over a river. The cover photo is a smaller image of a path through a green landscape. The profile name is 'Via Verde De La Sierra Cádiz-Sevilla' and it has 1040 friends. The main post is a text announcement in Spanish: 'ANIMAROS A PARTICIPAR!!!!!! Desde la Fundación Via Verde de la Sierra, estamos organizando para el mes de junio, diversas actividades para conmemorar la celebración de la semana Europea de la energía sostenible 2.014. Se trata de actividades dirigidas a personas de cualquier edad, amantes de la naturaleza y la práctica de actividad física. El programa previsto es el siguiente: 08:30 Salida de ... Ver más'. On the right side, there is a list of recent activity, including a post by Paquillo Millán Romero and a post by María José Hidalgo. At the bottom right, there is a search bar and a 'Me gusta' button indicating 10218 likes.

FOLLETOS INFORMATIVOS

4.6 Promoción y sensibilización.



Centro de Interpretación y Observatorio Ornitológico
PENÓN DE ZAFRAMAGÓN

Vía Verde de la Sierra

El Peñón de Zaframagón es un hito geológico y paisajístico de gran importancia en la Sierra de Zaframagón. Su formación se debe a un proceso de erosión diferencial que ha dado lugar a una estructura única y espectacular.

Desde el visitante de Zaframagón encontramos una de las mejores vistas del Peñón, con el castro del Guadalupe en el fondo y el castro de El Escorobal en primer plano.

El Peñón de Zaframagón

Some of the best views of the Peñón can be seen from the viewpoint of Guadalupe which overlooks the Castoroblanco Canyon (also known as 'El Escorobal' by the locals).

Desde el visitante de Zaframagón encontramos una de las mejores vistas del Peñón, con el castro del Guadalupe en el fondo y el castro de El Escorobal en primer plano.

Aves que se encuentran en la zona
Bird species commonly found in the area

El Cornejo: Este ave rapaz es muy común en la zona, especialmente en las montañas y en las zonas de cultivo. Se alimenta principalmente de pequeños mamíferos y aves.

El Águila Real: Esta especie es muy abundante en la zona, especialmente en las montañas y en las zonas de cultivo. Se alimenta principalmente de pequeños mamíferos y aves.

OLVERA

Olvera es un municipio de la Sierra de Zaframagón, conocido por su castro y su patrimonio cultural. Su historia se remonta a tiempos antiguos, y su arquitectura refleja la influencia de diferentes culturas.

CORIPE

Coripe es un municipio de la Sierra de Zaframagón, conocido por su castro y su patrimonio cultural. Su historia se remonta a tiempos antiguos, y su arquitectura refleja la influencia de diferentes culturas.

PUERTO SERRANO

Puerto Serrano es un municipio de la Sierra de Zaframagón, conocido por su castro y su patrimonio cultural. Su historia se remonta a tiempos antiguos, y su arquitectura refleja la influencia de diferentes culturas.

EL CORONIL

El Coronil es un municipio de la Sierra de Zaframagón, conocido por su castro y su patrimonio cultural. Su historia se remonta a tiempos antiguos, y su arquitectura refleja la influencia de diferentes culturas.

El Peñón de Zaframagón

Este folleto ofrece una guía detallada para visitar el Peñón de Zaframagón. Incluye información sobre la historia del lugar, la geología del Peñón, y las mejores rutas para verlo. También se mencionan otros puntos de interés cercanos, como el castro de Guadalupe y el castro de El Escorobal.

RUTA POR LA VÍA VERDE

Este folleto ofrece una guía detallada para recorrer la Vía Verde de la Sierra. Incluye un mapa de la ruta, información sobre los puntos de interés, y consejos para disfrutar del viaje. También se mencionan otros puntos de interés cercanos, como el Peñón de Zaframagón y el castro de Guadalupe.

OLVERA

Olvera es un municipio de la Sierra de Zaframagón, conocido por su castro y su patrimonio cultural. Su historia se remonta a tiempos antiguos, y su arquitectura refleja la influencia de diferentes culturas.

CORIPE

Coripe es un municipio de la Sierra de Zaframagón, conocido por su castro y su patrimonio cultural. Su historia se remonta a tiempos antiguos, y su arquitectura refleja la influencia de diferentes culturas.

PUERTO SERRANO

Puerto Serrano es un municipio de la Sierra de Zaframagón, conocido por su castro y su patrimonio cultural. Su historia se remonta a tiempos antiguos, y su arquitectura refleja la influencia de diferentes culturas.

Vía Verde de la Sierra

Premio Europeo de Vías Verdes 2005
Premio Europeo a la Excelencia en Vías Verdes 2007
Declarada Ruta de Interés Turístico de Andalucía

VIAS VERDES DE LA SIERRA

Este folleto ofrece una guía detallada para recorrer la Vía Verde de la Sierra. Incluye un mapa de la ruta, información sobre los puntos de interés, y consejos para disfrutar del viaje. También se mencionan otros puntos de interés cercanos, como el Peñón de Zaframagón y el castro de Guadalupe.

OLVERA

Olvera es un municipio de la Sierra de Zaframagón, conocido por su castro y su patrimonio cultural. Su historia se remonta a tiempos antiguos, y su arquitectura refleja la influencia de diferentes culturas.

CORIPE

Coripe es un municipio de la Sierra de Zaframagón, conocido por su castro y su patrimonio cultural. Su historia se remonta a tiempos antiguos, y su arquitectura refleja la influencia de diferentes culturas.

PUERTO SERRANO

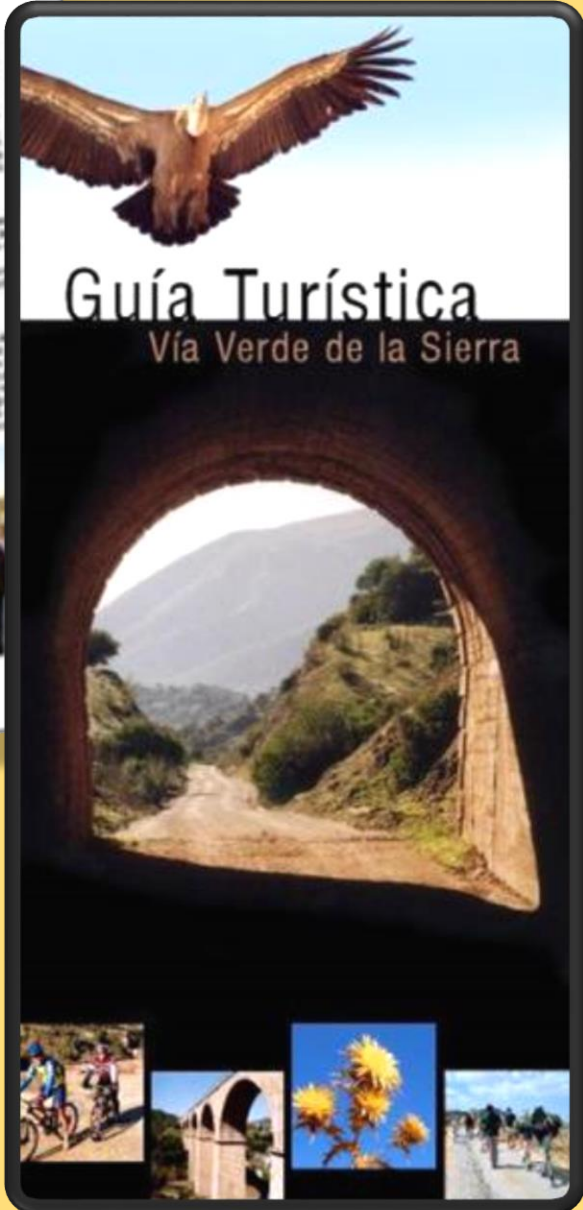
Puerto Serrano es un municipio de la Sierra de Zaframagón, conocido por su castro y su patrimonio cultural. Su historia se remonta a tiempos antiguos, y su arquitectura refleja la influencia de diferentes culturas.

Vía Verde de la Sierra

4.6 Promoción y sensibilización.




**GUÍA
TURISTICA**



Vía Verde de la Sierra

**DVD
INTERACTIVO**



Vía Verde de la Sierra


4.6 Promoción y sensibilización.

DVD
PROMOCIONAL



GUIA PARA PROFESIONALES

VÍA VERDE DE LA SIERRA



OLVERA - CORIPE - PUERTO SERRANO - EL CORONIL - MONTELLANO - PRUNA





DVD ORNITOLOGÍA

Desde el centro de visitantes y observatorio de aves de Zaframagón podremos conocer de cerca la vida íntima de los buitres. A través de una pantalla de televisión y una cámara instalada a doscientos metros de la buitrera, el personal cualificado nos desvelará los secretos y detalles de la misma.



En el Peñón de Zaframagón se encuentra la mayor colonia de cría de buitre leonado de toda Europa occidental. Se estima, que entre jóvenes y adultos, habitan unas 500 aves, ocupando abrigos y oquedades naturales de la roca.

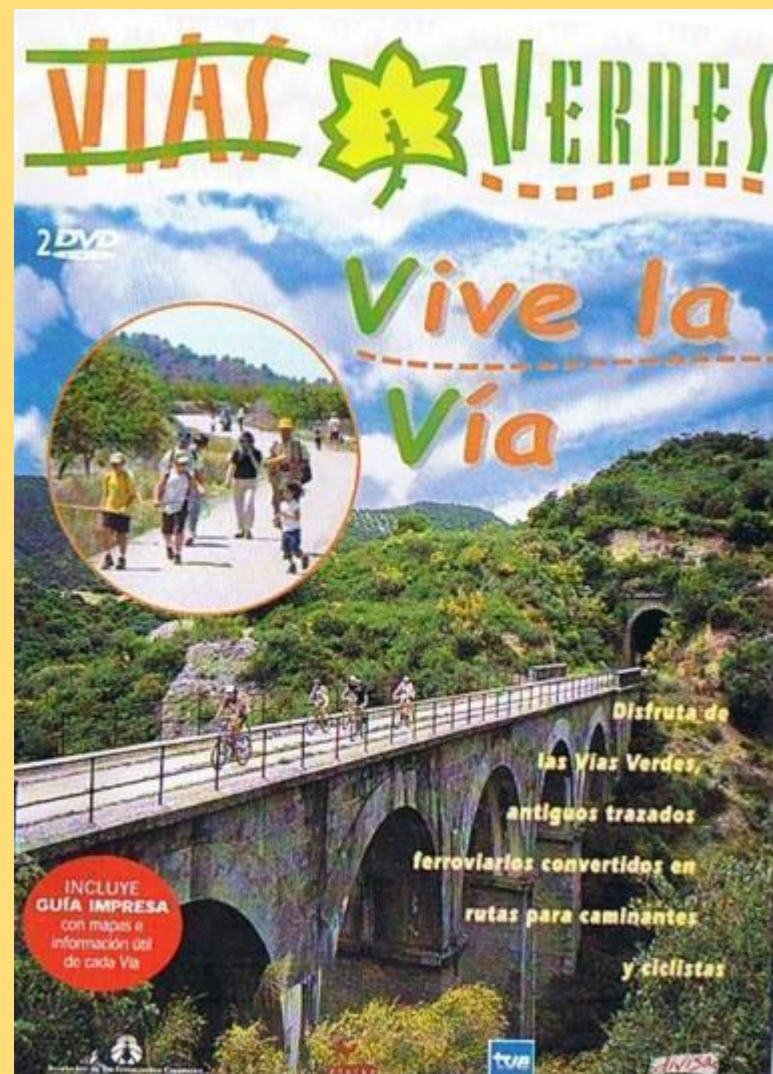


Vía Verde de la Sierra

SERIE DE TELEVISIÓN "VÍVE LA VÍA"





4.6 Promoción y sensibilización.



Vía Verde de la Sierra


4.6 Promoción y sensibilización.

CONCURSO DE FOTOGRAFÍA




Vía Verde de la Sierra

EXPOSICIÓN DE PINTURA



1º CONCURSO DE FOTOGRAFÍA



4.6 Promoción y sensibilización.



EXPOSICIÓN DE FOTOGRAFÍA


Vía Verde de la Sierra

4.6 Promoción y sensibilización.




Vía Verde de la Sierra

4.6 Promoción y sensibilización.



SEMANA DE LA VÍA VERDE DE LA SIERRA



Vía Verde de la Sierra

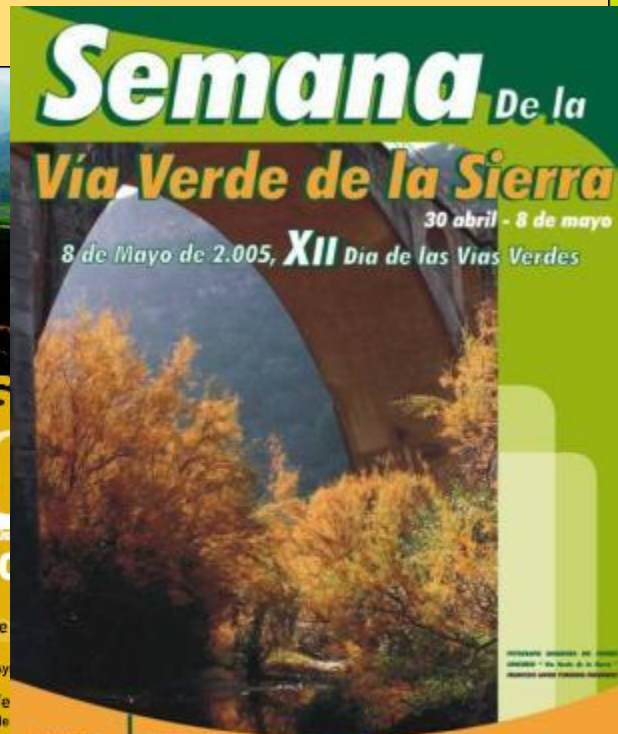


PROGRAMA DE ACTIVIDADES LÚDICO-DEPORTIVAS
Estación de Olvera

del 07 al 10 de mayo

Visitas al Observatorio de Buitres de Zaframagón
Información e inscripción en el Ayuntamiento de Olvera

- dom 13 MAY DÍA NACIONAL DE LAS VÍAS VERDES 10:00h. Recorrido por la Vía Verde Colada de Morón-Estación de Olvera
- 10:30h. Subida en globo aerostático
Taller de cometas
Exhibición y taller de títeres
- 13:30h. Actuación de la chirigota ganadora de varios primeros premios
- 14:30h. Comida Popular
Sorteo de una bicicleta de montaña entre los asistentes
Regalos de gorras y camisetas para todos



Semana De la Vía Verde de la Sierra
30 abril - 8 de mayo
8 de Mayo de 2.005, XII Día de las Vías Verdes

ORGANIZA:

VIA VERDE

COLABORA:

AYUNTAMIENTO DE OLVERA

PROGRAMA DE ACTIVIDADES LÚDICO-DEPORTIVAS

Servicio de autobuses gratuito desde la estación de autobuses de 10:00h. a 16:00h. En el camino de bajada a la Estación de Olvera quedará prohibido el tránsito de vehículos.



IV PROGRAMA DE ACTIVIDADES LÚDICO-DEPORTIVAS del 26 de abril al 10 de mayo

Ven a la Vía Verde de la Sierra 2008

MEJOR PASEO EUROPEO DE VÍAS VERDES 2008 DECLARADA RUTA DE BUITRES TURÍSTICOS DE ANDALUCÍA
www.fundacionviaverde delasierra.com

sáb 26 ABR Marcha Cicloturista Vía Verde de la Sierra por el Valle de Baza	jue 01 MAY BTT Maratón Vía Verde de la Sierra	sáb 03 MAY V Marcha Cicloturista Sierra de Cazorla	lun-jue 05-08 MAY Excursiones de Escalada por la Vía Verde de la Sierra	mar 06 MAY 'Ven a la Vía Verde' Góndolas, Excursión por la Vía Verde de la Sierra	vie 09 MAY Programa 'Juguete Verde'	sáb 10 MAY Marcha por la Vía Verde de la Sierra y Fiesta Final
--	---	--	---	---	---	--

Vía Verde de la Sierra



4.6 Promoción y sensibilización.

7º PROGRAMA DE ACTIVIDADES LÚDICO-DEPORTIVAS

ven a lo vivo

via verde de la sierra

PREMIO FUNDACIÓN VIA VERDE 2008 Y 2009 Y PREMIO FUNDACIÓN VIA VERDE 2008 Y 2009 A LA MEJOR ACTIVIDAD DEPORTIVA EN LA SIERRA DE OLIVERA

WWW.fundacionviaverdedelasierra.com

ABR 10	MAY 7	MAY 8	MAY 13	MAY 14
DOMINGO	SÁBADO	DOMINGO	VIERNES	SÁBADO
10:00H.	10:30H.		09:30H.	09:30H.
CICLOTURISTA DE CORIPE Coripe-Vía Verde de la Sierra-Chaparro de la Vega Organiza: FUNDACIÓN VIA VERDE DE LA SIERRA	6*12 MARATÓN VÍA VERDE DE LA SIERRA Estación de Olvera-Estación de Coripe Organiza: FUNDACIÓN VIA VERDE DE LA SIERRA	MARCHA SENDERISTA Y CELEBRACIÓN DEL DÍA DE LAS VÍAS VERDES Estación de Olvera Organiza: FUNDACIÓN VIA VERDE DE LA SIERRA	PROGRAMA JUGUETEANDO Olvera-Estación de Coripe Organiza: FUNDACIÓN VIA VERDE DE LA SIERRA	8ª MARCHA BTT-OLVERA Olvera (C/ Vereda Ancha)-Estación Verde Organiza: CLUB VELOCIDAD NAVALAGUILA

RALLY FOTOGRÁFICO "VIA VERDE DE LA SIERRA"
 HOLGURONDO del 21 al 23 abril
 Organiza: FUNDACIÓN VIA VERDE DE LA SIERRA

Organiza: FUNDACIÓN VIA VERDE DE LA SIERRA

Vía Verde de la Sierra

1/2 MARATÓN



4.6 Promoción y sensibilización.

Vía Verde de la Sierra

ACTUACIONES A REALIZAR EN BREVE

16 MAYO 2015
712^{ma.}
maratón
 VÍA VERDE DE LA SIERRA

Suscripción abierta en www.sesca.es

organizada por: **VIAVERDE** **sesca**

con el patrocinio de: Diputación de Cádiz, **FAI**, **SE**

5. CATEGORÍAS

Categoría	Sexo	Grupo	Acción a realizar
JUVENIL	♂♀		Agua / Agua
INFANTIL	♂♀		Agua / Agua
ADULTO	♂♀		Agua / Agua
BENEFICIAS CON DESPLAZAMIENTO	♂♀	GRUPO A	Agua y Sol / Agua
	♂♀	GRUPO B	Agua y Sol / Agua
VETERANOS	♂	A	Agua / Agua
		B	Agua / Agua
		C	Agua / Agua
		D	Agua y Sol / Agua
	♀	A	Agua / Agua
		C	Agua y Sol / Agua



Vía Verde de la Sierra

4.6 Promoción y sensibilización.



**VISITAS DE
MAYORES**



**JÓVENES EN LA
VÍA VERDE**



**MATASELLO
CONMEMORATIVO**

CICLOTURISTA VÍA VERDE DE LA SIERRA





**EXCURSIONES DE
ESCOLARES DE
EDUCACIÓN INFANTIL**

Vía Verde de la Sierra



**MARCHA
SENDERISTA POR
LA VÍA VERDE
DE LA SIERRA**



Vía Verde de la Sierra

4.6 Promoción y sensibilización.



Vía Verde de la Sierra



4.6 Promoción y sensibilización.





ENCUENTRO DE DISCAPACITADOS EN LA VÍA VERDE DE LA SIERRA



Vía Verde de la Sierra

4.6 Promoción y sensibilización.



primera
**marcha
senderista
nocturna**
vía verde de la sierra

22 JUN 12

VIA VERDE **VIA VERDE** **Organización de Cádiz**

precio:
5€/persona

inscripción,
hasta fin de plazas
disponibles

Coripe (Ayuntamiento)
Pruba (Ayuntamiento,
preguntar por Eduardo)

Olvera (Centro de Interpretación
de la Vía Verde de miércoles a
domingo, de 10:00 a 16:00h.)

Montellano Ferrería Ignacio,
preguntar por José Antonio
del Club Ciclo-paseo)

Puerto Serrano Polideportivo,
preguntar por Pedro)

El Corónil Ayuntamiento, OFE,
preguntar por M^a Rosario Rincón)

Puedes llevarte
tu propia comida.
Recinto acotado sólo para
participantes en la marcha.

programa:
19:30h.
Salida de la
localidad de origen

20:00h.
Llegada a
Vía Verde de la Sierra
(Estación de Navalegruela).
Entrega de material profesional,
bocadillos y bebidas.
Inicio del recorrido a pie.

20:45h.
Arribadamente
a mitad de recorrido.

21:30h.
Llegada al entorceso
de la Estación de Olvera.
Comienzo de los sorteos y
actuaciones

23:30h.
Fin de la actividad



Vía Verde de la Sierra



Vía Verde de la Sierra



Nº Tarjetas emitidas: 6.000

TARJETA VERDE





plataforma representativa estatal
de discapacitados físicos

PREDIF
Avd. Doctor García Tapia, 129-Local 5
28030 Madrid
Tlf. 91.371.52.94
www.predif.org
predif@predif.net

Con la colaboración de:




**Olvera,
25 de octubre**



Organizado por...



I JORNADAS DE SENSIBILIZACIÓN AMBIENTAL

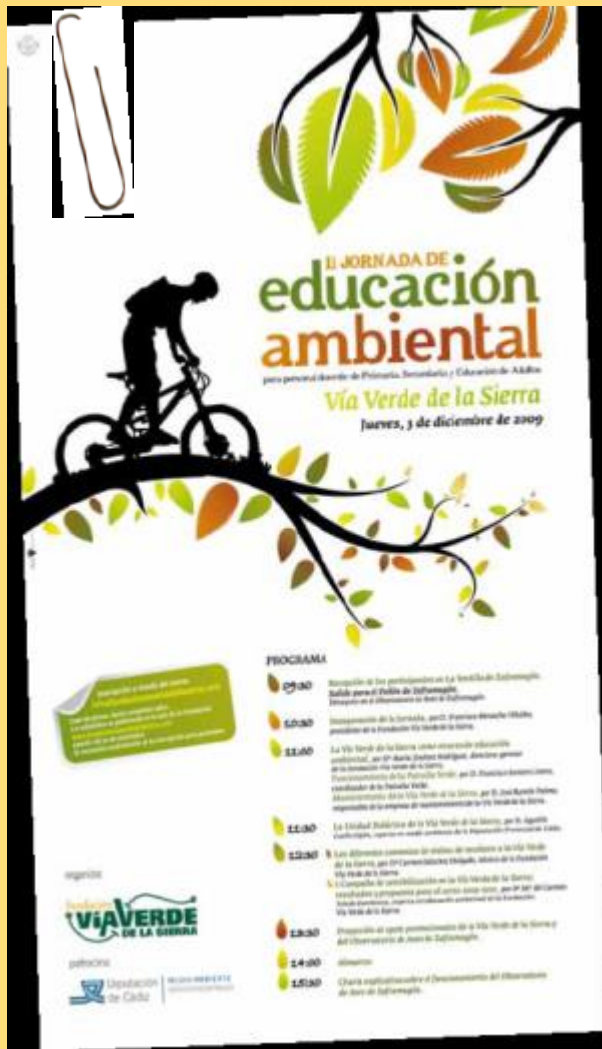


Financia:



II JORNADAS DE SENSIBILIZACIÓN AMBIENTAL

Vía Verde de la Sierra



Financia:

I CAMPAÑA DE EDUCACIÓN AMBIENTAL 2009

Vía Verde de la Sierra



Financia:



II CAMPAÑA DE EDUCACIÓN AMBIENTAL

2010

Vía Verde de la Sierra como recurso ambiental



Francisco Menacho Villalba
PRESIDENTE DE LA FUNDACIÓN
VÍA VERDE DE LA SIERRA

«Uno de los objetivos de la Fundación es precisamente la concienciación de la ciudadanía en el cariño y el respeto al medio ambiente.»

Pequeñas respuestas para pequeñas preguntas

¿Qué es una Vía Verde? Las Vías Verdes son antiguas líneas ferroviarias en desuso acondicionadas para la práctica del cicloturismo y el senderismo.

¿Qué es la Fundación Vía Verde de la Sierra? En su momento comenzó en 2000 con el fin de gestionar la antigua línea ferroviaria entre Almería, convertida por el Ministerio de Medio Ambiente en Vía Verde. Tiene como misión la gestión de la Vía Verde de la Sierra y en sus actividades, se ocupa del mantenimiento, la vigilancia, información, gestión de las subestaciones de energía y de su promoción.

¿Cuántos kilómetros tiene rehabilitados la Vía Verde de la Sierra? Tiene rehabilitados 36,5 kilómetros. Desde la localidad de Sierra Blanca Puerto Serrano, pasando por los términos municipales de Pruna, Olvera, Coripe, Puerto Serrano, Montellano y El Coronil.


¿Cuántas estaciones rehabilitadas hay? Cuatro. Tres de ellas son hoteles-restaurantes, Olvera, Coripe y Puerto Serrano. La cuarta, también como un Centro de Interpretación y Observatorio de Aves y está situada en la Reserva Natural del Pájaros de Zafra.

¿Qué vehículos pueden pasar por la Vía Verde? En general está prohibida toda vehículo a motor. Sólo se puede hacer uso de ella a pie, a caballo ya bato y en bicicleta. Tan sólo los dueños de las líneas ciclísticas, que tienen permiso para que el caso figure a sus folios, pueden pasar con un permiso especial por la vía.

¿Es la Vía apta para todos los públicos? Sí, lo es.

La Vía Verde de la Sierra se acerca a los Centros de Adultos


CORIPE, EL CORONIL, MONTELLANO, OLVERA, PRUNA Y PUERTO SERRANO DESARROLLAN EN SUS RESPECTIVOS MUNICIPIOS LA SEGUNDA EDICIÓN DE LA CAMPAÑA DE SENSIBILIZACIÓN EN LA VÍA VERDE DE LA SIERRA QUE TIENE POR OBJETO EL CONOCIMIENTO Y APROVECHAMIENTO DE LOS RECURSOS AMBIENTALES DE ESTE RICO PATRIMONIO NATURAL QUE RECORRE LA SIERRA SUR DE SEVILLA Y LA SIERRA DE CÁDIZ.



La Vía Verde de la Sierra a su paso por el pueblo de Zafra.

La Fundación Vía Verde de la Sierra ha desarrollado una nueva edición de su Campaña de Sensibilización Medioambiental Vía Verde de la Sierra, un proyecto que tiene por objeto acercar a todos los sectores de la sociedad las posibilidades no sólo turísticas y de ocio que ofrece la Vía Verde de la Sierra, si no también las alternativas que ofrece este recorrido natural por la sierra sur de Sevilla y la sierra de Cádiz como recurso de educación ambiental.

Gracias a una subvención de la Consejería de Medio Ambiente de la Junta de Andalucía, los alumnos de los centros de enseñanza de adultos de los municipios por los que discurre la Vía Verde de la Sierra (Coripe, Montellano, Pruna, Puerto Serrano, El Coronil y Olvera) han participado



Visitantes por uno de los tramos de la Vía Verde de la Sierra.

de este proyecto que en esta segunda edición se ha dirigido al alumnado que cursa enseñanza en los Centros de Adultos, aunque la Fundación Vía Verde de la Sierra lleva varios años trabajando en materia de educación ambiental con distintos tipos de colectivos.

Una experta en medio ambiente, ha sido la encargada de impartir en las localidades participantes en el programa una serie de conferencias en las que se trataron, entre otros temas, cuestiones generales sobre el medio ambiente, el proyecto de la nueva ley de aguas y, por su puesto, las posibilidades ambientales de la Vía Verde. Los participantes recibieron además, material promocional y divulgativo de la Vía Verde de la Sierra.



Financia:



III CAMPAÑA DE EDUCACIÓN AMBIENTAL

2011

INFORMACIÓN Y FORMACIÓN AMBIENTAL EN LA VÍA VERDE DE LA SIERRA 2011

"Participación y Dinamización Social"
"Información y Comunicación Ambiental"

CAMPAÑA DE SENSIBILIZACIÓN

Coripe: 13 de Diciembre
El Coronil: 14 de Diciembre
Pruna: 15 de Diciembre
Olvera: 19 de Diciembre
Montellano: 20 de Diciembre
Puerto Serrano: 21 de Diciembre

9.00h. Salida del Municipio de Origen
9.30h. Llegada a la Antigua Estación de Tren de Coripe
y comienzo del taller de interpretación del Paisaje
(visita al Chaparro de la Vega)
11.00h. Desayuno
11.30h. Comienzo del taller de reciclado
12.30h. Comienzo del taller de centros y decoración
14.30h. Regreso al municipio de origen

El número de participantes será como máximo de 20 personas por centro y pueblo



PROGRAMAS DE VISITAS DE ESCOLARES A LA VÍA VERDE DE LA SIERRA

→Diputación provincial de Cádiz:

“Disfruta de lo nuestro”.

→Diputación Provincial de Sevilla:

“Naturaleza en Sevilla”.




Vía Verde de la Sierra

MATERIAL DE EDUCACIÓN AMBIENTAL EDITADO POR LA FUNDACIÓN VÍA VERDE DE LA SIERRA



Vía Verde de la Sierra

4.7 Educación ambiental.




Cuaderno de campo
de la Vía Verde de la Sierra
para educación infantil

Une con flechas ↗ los números con los dibujos correspondientes.

1

2

3



Colorea

Buitre



UNIDAD DIDÁCTICA DE LA VÍA VERDE DE LA SIERRA

Vía Verde de la Sierra



Visitas de Escolares





**Talleres de
energía
sostenible**



La Vía Verde de la Sierra: una oportunidad para la creación de empleo



Fomentar actividades económicas y de creación de empleos, estabilizando la población en su lugar de origen



Vía Verde de la Sierra

5. Creación de empleo en la Vía Verde de la Sierra.

MUNICIPIO	HABITANTES
OLVERA	8.494
PUERTO SERRANO	7.196
CORIPE	1.398
EL CORONIL	5.024
MONTELLANO	7.162
PRUNA	2.836
TOTAL	32.110

- ✓ Elevada tasa de desempleo.
- ✓ Economía eminentemente agrícola y ganadera.



**MEDIDAS ENCAMINADAS A LA
CREACIÓN DE EMPRESAS Y
EMPLEOS**

- 1. Contratación de empresas locales para la realización de obras de rehabilitación y acondicionamiento de la Vía Verde.**



-
- 2. En el caso de no ser posible la opción 1, exigir a las empresas seleccionadas que contraten personal de la zona.**




3. Servicio de mantenimiento




4. Patrulla Verde: servicio de información y vigilancia



5. Estaciones: servicio de alojamiento y restauración.



6. OTRAS ACTUACIONES PARA LA CREACIÓN DE EMPLEO.





**JORNADAS SOBRE
CALIDAD TURÍSTICA EN
EL MEDIO RURAL**

**JORNADAS SOBRE
LEGISLACIÓN TURÍSTICA EN
EL MEDIO RURAL**



Vía Verde de la Sierra

5. Creación de empleo en la Vía Verde de la Sierra.



ESCUELA S TALLER Y TALLERES DE EMPLEO

SEMANA DE LA VIA VERDE DE LA SIERRA



Vía Verde de la Sierra

5. Creación de empleo en la Vía Verde de la Sierra.

**CAMPO DE
TRABAJO
VOLUNTARIO**



EMPLEA VERDE

Curso gratuito **Comercialización de nuevos productos e imagen asociados a Vías Verdes**

**14, 15 y 16 de Diciembre de 2010
de 9.00 a 14.00 horas**

Fundación Vía Verde de la Sierra
Antigua Casa del Guarda
Puerto Serrano (Cádiz)

Información e inscripciones:

- www.viasdeempleoverde.com (sección formación presencial)
- www.viasverdes.com (sección seminarios)
- Fundación Ferrocarriles Españoles. Tlf. 911511096
- Fundación Vía Verde de la Sierra. Tlf. 956136372

Destinatarios: Trabajadores de Pymes y Micropymes, autónomos y otros trabajadores del sector no público residentes en Andalucía, Castilla-La Mancha y Extremadura.

www.viasdeempleoverde.com



Colabora:



Vía Verde de la Sierra



5. Creación de empleo en la Vía Verde de la Sierra.



Vía Verde de la Sierra

5. Creación de empleo en la Vía Verde de la Sierra.





ANDICAR

CUATRICICLETAS RODANDO EN GRUPO



Vía Verde de la Sierra

5. Creación de empleo en la Vía Verde de la Sierra.





Vía Verde de la Sierra

5. Creación de empleo en la Vía Verde de la Sierra.



TALLER DE EMPLEO TÚNEL DEL CASTILLO

INSTALADOR DE EQUIPOS
DE ENERGÍA RENOVABLE

ANIMACIÓN TURÍSTICA

20 ALUMNOS/AS.

- 1 DIRECTOR.
- 3 DOCENTES.
- 1 ADMINISTRATIVO.
- 1 LIMPIEZA.



EMPLEOS DIRECTOS

VIA VERDE DE LA SIERRA

Hotel restaurante estación de Olvera	4
Hotel restaurante estación de Coripe	3
Hotel restaurante estación de Puerto Serrano	4
Servicio de Patrulla verde	4
Servicio de Mantenimiento	4
Administración	4
Estación de Zaframagón y cit Olvera	3
Empresas de alquiler de bicicletas y taxi	6
TOTAL EMPLEOS DIRECTOS	32

Vía Verde de la Sierra

5. Creación de empleo en la Vía Verde de la Sierra.

CIUDAD EN UNO

VIERNES 11 DE ABRIL DE 2015

DIARIO DE CADIZ

PROVINCIA

Juzgan al hijo de Mágico y a un sargento de la Benemérita por su particular visión de la Sortera Santa Ana

Enlío Morenés muestra junto a su mujer su particular visión de la Sortera Santa Ana

La Baronesa ofrece 30.000 millones a Galicia para que ayude la bonaventura

SE TRIBUTALES

La Vía Verde se consolida como revulsivo de la Sierra con 100.000 visitas anuales

Reclamo La demanda turística ha propiciado la creación de 150 empleos

Proyectos Estudian la conexión con el Parque de Grazalema y con Sevilla

SE EN GRADADA



La atención al cliente en un punto comercial y punto comercial, baristas, zona de gradada.



Se trata de un punto de alquiler de bicicletas en un punto de alquiler de bicicletas.



Una pareja de turistas en un punto de alquiler de bicicletas.

El trazado del empleo verde

La Vía Verde de la Sierra se afianza como revulsivo económico creando 50 empleos directos y más de un centenar indirectos • La reactivación reciente es vertiginosa, avalada con 100.000 visitas anuales

Enlío Morenés, el alcalde de San Pedro de Alcázar, afirma que la Vía Verde de la Sierra es un proyecto de desarrollo económico que ha permitido la creación de 50 empleos directos y más de un centenar indirectos. El alcalde afirma que la Vía Verde de la Sierra es un proyecto de desarrollo económico que ha permitido la creación de 50 empleos directos y más de un centenar indirectos.

4.000 VISITAS DIARIAS

El número de visitantes que disfrutan de la Vía Verde, desde el primer día de su puesta en marcha, ha alcanzado los 4.000 visitantes diarios.

El crecimiento, impulsado por la creación de 50 empleos directos y más de un centenar indirectos, ha permitido la creación de 50 empleos directos y más de un centenar indirectos.

El crecimiento, impulsado por la creación de 50 empleos directos y más de un centenar indirectos, ha permitido la creación de 50 empleos directos y más de un centenar indirectos.

RECORRIDO El trazado entre Puerto Serrano y Olvera tiene 30 kilómetros y discurre por Carpio, El Campi, Montalvo y Pura

PROMOCIÓN El alto pasado recorre la vía verde con el apoyo de los ayuntamientos de Estados Unidos y otros países europeos



FRANCISCO MENACHO

Francisco Menacho, presidente de la Asociación de Usuarios de la Vía Verde, afirma que la Vía Verde es un proyecto de desarrollo económico que ha permitido la creación de 50 empleos directos y más de un centenar indirectos.

YVARRITA GARCÍA

Yvarrita García, presidenta de la Asociación de Usuarios de la Vía Verde, afirma que la Vía Verde es un proyecto de desarrollo económico que ha permitido la creación de 50 empleos directos y más de un centenar indirectos.

AUGUSTIN CAMARENA

Augustin Camarena, presidente de la Asociación de Usuarios de la Vía Verde, afirma que la Vía Verde es un proyecto de desarrollo económico que ha permitido la creación de 50 empleos directos y más de un centenar indirectos.

LAS CLAVES

4.000 Visitas diarias

La Vía Verde

La Vía Verde de la Sierra es un proyecto de desarrollo económico que ha permitido la creación de 50 empleos directos y más de un centenar indirectos.

Proyectos en 2015

La Vía Verde de la Sierra es un proyecto de desarrollo económico que ha permitido la creación de 50 empleos directos y más de un centenar indirectos.

Reactivación

La Vía Verde de la Sierra es un proyecto de desarrollo económico que ha permitido la creación de 50 empleos directos y más de un centenar indirectos.

Reactivación

La Vía Verde de la Sierra es un proyecto de desarrollo económico que ha permitido la creación de 50 empleos directos y más de un centenar indirectos.

Conexión por senderos con el Parque de Grazalema y con Sevilla

La Vía Verde de la Sierra es un proyecto de desarrollo económico que ha permitido la creación de 50 empleos directos y más de un centenar indirectos.

La Vía Verde de la Sierra es un proyecto de desarrollo económico que ha permitido la creación de 50 empleos directos y más de un centenar indirectos.

- ✓ **Plan de difusión y Promoción de la Vía Verde de la Sierra.**
- ✓ **Plan de dinamización de la Vía Verde de la Sierra.**
- ✓ **Obras de mejora de la dotación interpretativa y acondicionamiento del trazado de la Vía Verde de la Sierra.**
- ✓ **Plan de señalización y adaptación de la Vía Verde de la Sierra a las nuevas tecnologías.**
- ✓ **Proyecto de conexión de la localidad de Pruna con la Vía Verde de la Sierra.**
- ✓ **Plan de incremento de la calidad de los edificios e infraestructuras turísticas de la Vía Verde de la Sierra.**
- ✓ **Equipamiento del centro de recepción de visitantes de Zaframagón.**
- ✓ **Conexión de los complejos hoteleros de Olvera con la Vía Verde de la Sierra**



PREMIOS



- ▣ 2º Premio europeo a la excelencia en Vías Verdes. 2.013.
- ▣ Premio andaluz a las buenas prácticas en atención a las personas con discapacidad 2013 en la modalidad de Promoción de la accesibilidad universal y el diseño inclusivo.
- ▣ Premio Europeo de Vías Verdes 2.009
- ▣ Declarada Ruta de interés turístico de Andalucía. 2.008
- ▣ Premio europeo a la excelencia en Vías Verdes 2.007
- ▣ Reconocimiento Junta de Andalucía. 2006
- ▣ Mejor producto turístico comarcal 2006. Tierra Adentro.
- ▣ Fresa de oro. Puerto Serrano. 2006
- ▣ Premio europeo de las Vías Verdes 2.005

Vía Verde de la Sierra



MUCHAS GRACIAS

gerencia@fundacionviaverdedelasierra.com