

Cosa sono le Vías Verdes?

Le "Vías Verdes" sono vecchie linee ferroviarie in disuso recuperate come percorsi non motorizzati per escursionisti e ciclisti. Su oltre 7.600 km di linee ferroviarie dismesse che esistevano in Spagna nel 1993, quasi 3.400 km sono stati convertiti in 138 Vías Verdes che attraversano la Spagna, un numero che è in costante crescita. Costituiscono una risorsa attraente e sostenibile per il pubblico, che permette di godere del nostro ambiente naturale e del ricco patrimonio ferroviario. Le Vías Verdes facilitano la pratica di attività ricreative attive e salutari e incoraggiano un cambiamento di mentalità a favore della mobilità sostenibile. La rete Vías Verdes è progettata per sfruttare le linee ferroviarie su cui corrono, offrendo la massima facilità e comfort nei loro percorsi per garantire l'accessibilità universale, anche alle persone con disabilità. Il divieto di circolazione motorizzata li rende molto sicuri.



Le possibilità sono molteplici: dai percorsi che si estendono a malapena per qualche chilometro, ai sentieri urbani e di campagna, fino agli itinerari fino a 200 chilometri. Insomma, un'alternativa originale e variegata per chi vuole scoprire i ricchi paesaggi e i siti culturali della Spagna in modo semplice ed ecologico.

"VÍA VERDE" ® è un marchio di qualità, limitato in Spagna all'uso di linee che attraversano vecchie linee ferroviarie. Tutte le Vías Verdes spagnole sono facilmente identificabili dal logo distintivo e dalla segnaletica. Ma il concetto di "Greenway" va ben oltre. Il pacchetto comprende anche il **restauro di vecchie stazioni** che sono in fase di riabilitazione per l'installazione di servizi e attrezzature connesse. Quasi 130 vecchie stazioni ferroviarie sono state restaurate per trasformarle in ristoranti, caffè, alloggi, noleggio biciclette, centri informazioni, piccoli musei, ecc.

Le possibilità sono molteplici: dai percorsi che si estendono a malapena per qualche chilometro, ai sentieri urbani e di campagna, fino agli itinerari fino a 200 chilometri. Insomma, un'alternativa originale e variegata per chi vuole scoprire i ricchi paesaggi e i siti culturali della Spagna in modo semplice ed ecologico.



Lo sviluppo delle Vías Verdes si estende oltre i confini. Nel 1998 è stata creata in Belgio l'Associazione Europea delle Vie Verdi (EGWA) e dal 2009 il Segretariato e gli Uffici Esecutivi si trovano a Madrid, presso la Fondazione delle Ferrovie Spagnole (FFE). Oggigiorno più di 50 organizzazioni membri provenienti da 19 paesi sostengono l'EGWA. <http://www.aevv-egwa.org>

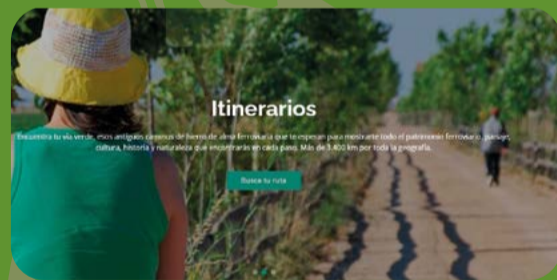


Il Ministero dell'Agricoltura, della Pesca e dell'Alimentazione è il principale investitore nello sviluppo delle infrastrutture, la **Fondazione delle Ferrovie Spagnole (FFE)**, è responsabile del coordinamento nazionale e della promozione del Programma, e il Gestore dell'Infrastruttura Ferroviaria (ADIF) fornisce i binari ferroviari.

Il coinvolgimento attivo delle Regioni e dei Comuni, nonché il contributo entusiasta delle associazioni ciclistiche, delle organizzazioni ecologiche e culturali, hanno permesso di mettere in moto il programma e dare vita a 3.400 km di Vías Verdes.



Visita la Spagna, godetevi le Vías Verdes!



Prima di intraprendere una Greenway è consigliabile essere ben documentati sul percorso per poterlo godere appieno: mappe dettagliate, mappe altimetriche, tipi di superficie, attrazioni naturali e storiche, fontanelle, servizi di alloggio e ristorazione... Queste informazioni sono disponibili in inglese sul sito web della FFE all'indirizzo www.viasverdes.com

Ulteriori informazioni: "Guía de Vías Verdes" Guida alle Greenways Spagnole, 2 voll. A cura di Anaya Touring



Mapa stradale ufficiale della Spagna: pubblicata dal Ministero dei Trasporti e della Mobilità Sostenibile

Visualizzatore di mappe ufficiale (IGN, National Geographic Institute) <https://nco.ign.es/VisorNCOConMarco>



App "Vías Verdes". Disponibile su Google Play e su Apple Store (entrambi in spagnolo)

ANDROID

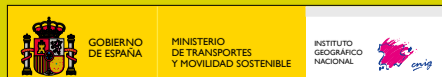
IOS



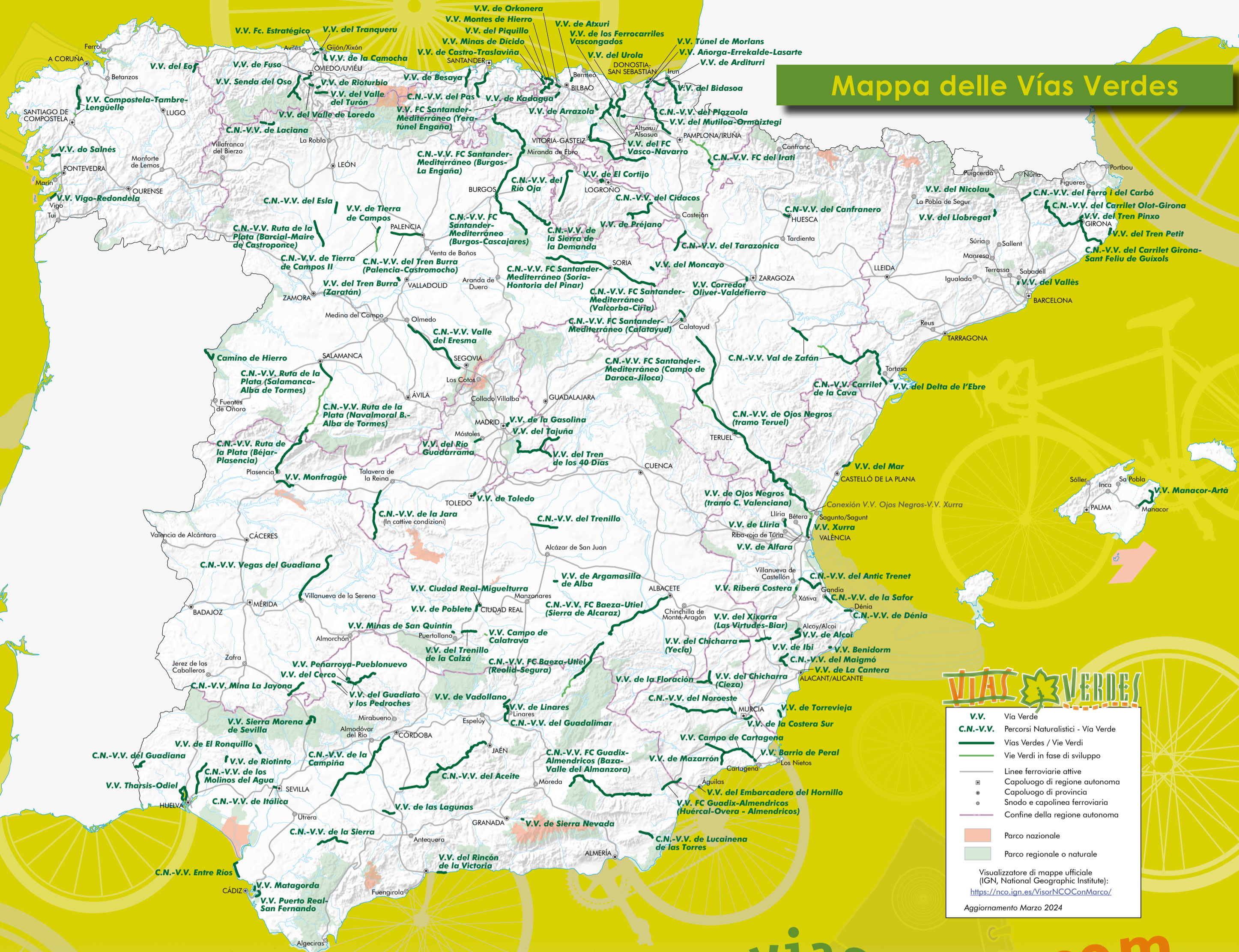
"Mapas de España" Cartine della Spagna (spagnolo). Disponibile su Google Play.

Social network: Facebook, X, YouTube, Instagram, Wikiloc e Ivoox

In collaborazione con:



Mappa delle Vías Verdes



VÍAS VERDES

V.V.	Vía Verde
C.N.-V.V.	Percorsi Naturalistici - Via Verde
———	Vías Verdes / Vie Verdi
———	Vie Verdi in fase di sviluppo
———	Linee ferroviarie attive
■	Capoluogo di regione autonoma
●	Capoluogo di provincia
○	Snodo e capolinea ferroviaria
■	Confine della regione autonoma
■	Parco nazionale
■	Parco regionale o naturale

Visualizzatore di mappe ufficiale (IGN, National Geographic Institute):
<https://lnc.ign.es/VisorNCOConMarco/>
Aggiornamento Marzo 2024

www.viasverdes.com

