

## ¿Qué son las Vías Verdes?

**Imagina** un camino cómodo y fácil con suaves desniveles, con enigmáticos túneles y obras de ingeniería como viaductos, puentes o edificios ferroviarios. Una vía segura por donde no pasan vehículos motorizados, con elementos de protección: barandillas, señalización en los cruces o pasarelas a desnivel sobre las carreteras.

**Imagina** diferentes vías que atraviesan valles y montañas, que cruzan ríos o te acercan al mar; que te muestran la meseta o el bosque mediterráneo; caminos entre frondosos bosques o vías en tierras de badlands. Un viaje que te acerque a pueblos, a espacios naturales de nuestra geografía y que además esos caminos te hablen de historias de los ferrocarriles de antaño.

**Imagina** ahora que eres tú y los tuyos los que disfrutaron de esas sensaciones del viaje sobre ellas. Eso amigo, amiga, son las Vías Verdes.

**Antiguos trazados de ferrocarril** en desuso reutilizados como itinerarios no motorizados para ser recorridos a pie o en bicicleta y accesibles en su mayoría a todas las personas, incluyendo las personas con discapacidad.

En España existían en 1993 más de 7600 km de líneas ferroviarias sin servicio, de los cuales más de **3500 km** han sido convertidos en **139 Vías Verdes** repartidas por toda España.

Son infraestructuras atractivas y sostenibles para el disfrute de la ciudadanía de un entorno natural y del rico patrimonio ferroviario.

Son facilitadoras de la práctica de **ocio activo y saludable**, promueven en la sociedad un cambio de mentalidad a favor de la **movilidad activa y sostenible** y es un recurso de gran importancia para la población local de las zonas donde se ubican.

Son tu experiencia. Tu aventura. Tu opción. Tu elección por el turismo sostenible y por la práctica de tus deportes favoritos.

Experimenta Vías Verdes.

# EXPERIMENTA



¿Te imaginas una experiencia diferente a pie o en bicicleta, y una manera única de adentrarte en la naturaleza, recorrer nuevos territorios y sentir de cerca el patrimonio, la cultura y la magia de los antiguos ferrocarriles? Entonces, **Experimenta Vías Verdes**.

## Antiguas estaciones, servicios y empresas locales

Una Vía Verde comprende no sólo el acondicionamiento del trazado ferroviario, también la recuperación de más de **130 antiguas estaciones** han sido rehabilitadas para la instalación de servicios y equipamientos complementarios, como alojamiento, restauración, alquiler de bicicletas, centros de información, pequeños museos, etc.

Las estaciones contribuyen también a la puesta en marcha de Vías Verdes, programas de formación y **creación de empleo** (talleres, escuelas taller), planes de **sostenibilidad turística**, de desarrollo local y de turismo activo.

Descubre el nuevo **MARKET PLACE** de Vías Verdes.



Las Vías Verdes potencian nuevos recursos y servicios turísticos en zonas rurales que desestacionalizan y descentralizan el turismo en el territorio. Fomentan con ello la creación de más servicios e impulsan la creación de empleo, lo que propicia la dinamización socioeconómica del medio rural y la España menos poblada.

Pero, además, podrás adquirir **viajes organizados y paquetes turísticos** que tienen como oferta principal viajes por vías verdes.

Propuestas muy bien organizadas por las empresas, con cuidado y esmero para que tú solo tengas que encargarte de disfrutar.

En definitiva, es un programa que apuesta por la mejora de la **calidad de vida** de la ciudadanía, ya sea población local o visitantes nacionales o internacionales.



## Quiénes lo hacen posible

Esto, como las cosas importantes, sólo podría ser cosa de muchos.

El Ministerio de Agricultura, Pesca y Alimentación, es el máximo inversor en la creación de estas infraestructuras a través del Programa de Caminos Naturales. Algo más del 50% de los kilómetros de las vías verdes han sido ejecutados y financiados por este ministerio, y anteriores.

La **Fundación de los Ferrocarriles Españoles**, adscrita al Ministerio de Transportes y Movilidad Sostenible, está encargada de la dinamización y promoción a nivel nacional y, por su parte, Adif es el titular de gran parte de los activos ferroviarios, -trazados y estaciones-.

Además, toda esta realidad no sería posible sin la activa implicación de las comunidades autónomas, diputaciones provinciales y forales, ayuntamientos, mancomunidades, consorcios y todas aquellas entidades encargadas del mantenimiento, la búsqueda de recursos para su cuidado y mejora y en definitiva de la gestión de las vías verdes.

A esta importante colaboración interinstitucional se suma la entusiasta participación de grupos ciclistas, ecologistas y otros colectivos ciudadanos. Nos encontramos con un programa que ha permitido poner en marcha y dar vida a más de **3500 km de Vías Verdes**.



## Vías Verdes españolas, un programa reconocido

Cuenta con **17 premios nacionales e internacionales**. Cabe destacar el Premio Internacional de Buenas Prácticas del Programa Hábitat de la ONU, 2000; el Premio Europa Nostra a la Conservación del Patrimonio, 2004; el Premio Ulysses de la ONU Turismo, 2009 (anteriormente Organización Mundial del Turismo), o el Premio Especial Jurado de la XI edición del Premio Europeo de Vías Verdes por los 30 años del programa, 2023, entre otros.

## Vías Verdes europeas

El desarrollo de las Vías Verdes, *Greenways* y *Voie Vertes* trasciende las fronteras españolas. En 1998 se creó en Bélgica la Asociación Europea de Vías Verdes (AEVV), presidida por la FFE hasta 2004 y cuya Secretaría General ostenta la FFE desde 2009. [www.aevv-egwa.org](http://www.aevv-egwa.org)




## Síguenos en redes

Síguenos en redes sociales donde compartimos noticias, curiosidades, actividades y novedades, y **"Escucha la Vía"** en las plataformas de podcast de Ivoox, Spotify y Radio Viajera. Por supuesto, no te pierdas los videos en el canal **"Vive la Vía"** de YouTube.



Si eres más de guías, consigue los dos volúmenes de la **"Guía de Vías Verdes: Norte y Sur. Centro y Levante"** o el Mapa Oficial de Carreteras del Ministerio de Transportes y Movilidad Sostenible anual.



La **web oficial de Vías Verdes** ofrece información de todos los itinerarios con completas guías de viaje, mapas y cartografía de detalle, y perfiles altimétricos.

También incluye una práctica sección de Viajes Organizados, una agenda de actividades y eventos, publicaciones, proyectos como **"Experimenta Vías Verdes"** y mucho más... No te pierdas el Boletín mensual de noticias InfoVías Verdes. **¡Suscríbete!**



Depósito legal M-5218-2025 NPO papel 198-25-039-5 NPO digital 198-25-010-8  
Elaborado por el Instituto Geográfico Nacional  
© Fundación de los Ferrocarriles Españoles e Instituto Geográfico Nacional, 2024

## 10 RECOMENDACIONES BÁSICAS PARA RECORRER VÍAS VERDES

- 1. Respeta** los espacios naturales, los cultivos, la flora, la fauna y la población del entorno.
- 2.** Atiende a la señalización y las normas generales de circulación. Recuerda que los **peatones** tienen preferencia.
- 3.** Circula con precaución en aquellos tramos compartidos con **vehículos**.
- 4.** Mantén la **precaución** especialmente en las zonas de túneles, viaductos y en zonas altas sobre terraplén.
- 5.** No te olvides de llevar **linterna**, frontales o luces en la bici para atravesar los túneles. Aunque muchos están iluminados, siempre es mejor ir prevenidos por si la técnica fallara.
- 6.** Unos **prismáticos**, **agua** y **calzado cómodo** serán siempre unos "básicos" imprescindibles en tus excursiones.
- 7.** Si vas en bici, por tu seguridad, no olvides llevar **casco** y un kit básico de reparaciones.
- 8.** **Consulta** las condiciones de acceso con bicicletas en trenes ([www.renfe.es](http://www.renfe.es)) y autobuses.
- 9.** Consulta en [www.viasverdes.com](http://www.viasverdes.com) toda la información que necesitas para hacer tu ruta, descárgate los tracks, conocer más sobre el lugar de visita, empresas de alquiler de bicicletas y otra info útil.
- 10.** Disfruta de la naturaleza sin ruidos y sin prisa ...  
**¡Experimenta Vías Verdes!**


## Mapas y más información

Recomendamos siempre la consulta de mapas detallados del Instituto Geográfico Nacional y el Organismo Autónomo Centro Nacional de Información Geográfica (IGN y CNIG).

Los imprescindibles para planificar tu viaje son:  
 • El visualizador **Naturaleza, Cultura y Ocio (NCO)**.  
 • La **APP Mapas de España**, en detalle.  
 • El **Centro de Descargas**, sección rutas para descargar más información geográfica.



No puede faltar la APP de Vías Verdes. ¡Descárgatela!



## Una marca de calidad y diferenciadora

Una Vía Verde no es cualquier senda, camino o carril bici. Una Vía Verde tiene un claro origen: el ferrocarril.

"VIA VERDE"® es una **marca de calidad registrada**, protegida por la Fundación de los Ferrocarriles Españoles

y cuyo uso está restringido a los itinerarios que discurren sobre antiguas infraestructuras ferroviarias.

La **Fundación de los Ferrocarriles Españoles** (FFE), a través de su gerencia de Vías Verdes, presta asesoramiento técnico a diversas instancias de la Administración con la **redacción de proyectos, estudios y planes de gestión**, y participa en **proyectos europeos**, y de digitalización, entre otros.

Asimismo, realiza a nivel estatal trabajos de difusión, comunicación y promoción de estos itinerarios.



[www.viasverdes.com](http://www.viasverdes.com)



## CANTABRIA PRINCIPADO DE ASTURIAS

| Nombre de la vía               | Long. (km) | Provincia         |
|--------------------------------|------------|-------------------|
| VV del Ferrocarril Estratégico | 4,99       | Asturias          |
| VV de Fuso                     | 8,46       | Asturias          |
| VV de La Camocha               | 6,98       | Asturias          |
| VV del Valle de Turón          | 12,96      | Asturias          |
| VV del Valle de Loredo         | 3,48       | Asturias          |
| VV del Rioturbio               | 2,94       | Asturias          |
| CN-VV de la Senda del Oso      | 41,20      | Asturias          |
| VV del Tranqueru               | 1,38       | Asturias          |
| VV de Besaya                   | 20,14      | Cantabria         |
| VV de Castro-Traslaviña        | 9,13       | Cantabria         |
| CN-VV del Pas                  | 35,41      | Cantabria         |
| VV de Piquillo                 | 1,93       | Cantabria-Bizkaia |
| VV del Eo                      | 11,43      | Asturias-Lugo     |



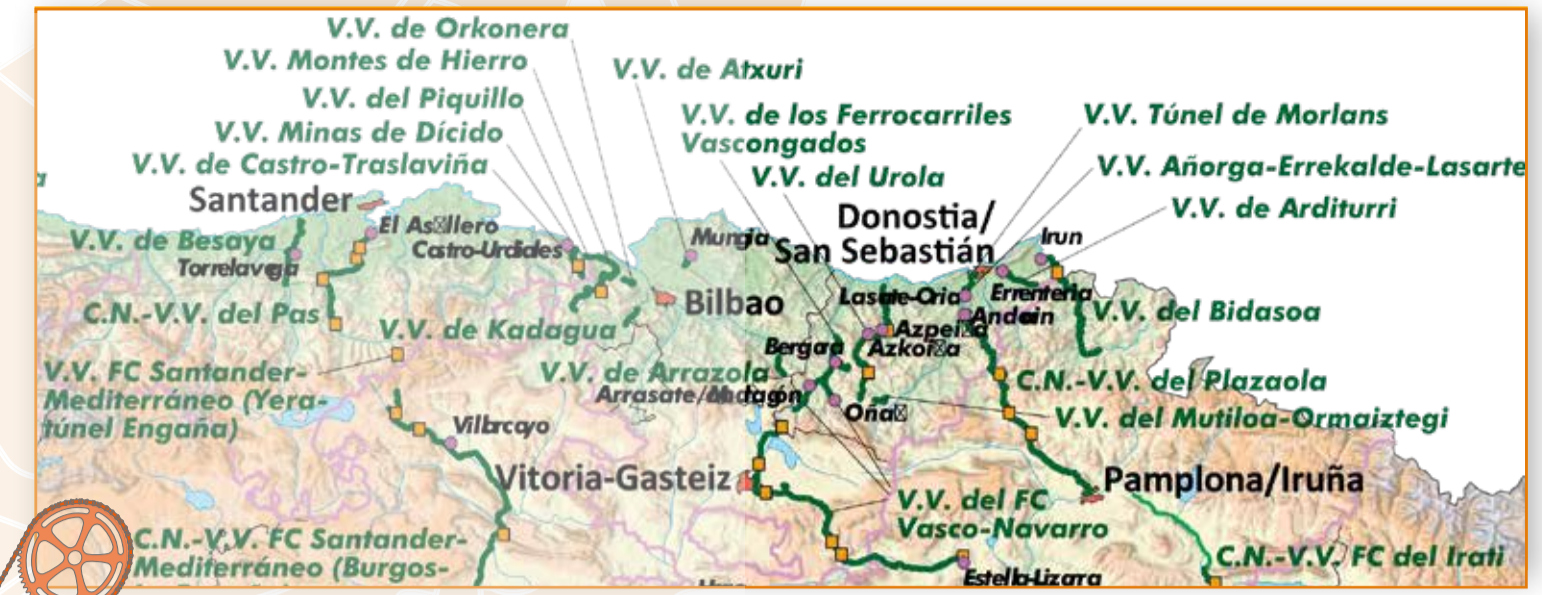
## PAÍS VASCO/EUSKADI COMUNIDAD FORAL DE NAVARRA

| Nombre de la vía                    | Long.(km) | Provincia              |
|-------------------------------------|-----------|------------------------|
| VV de los Montes de Hierro          | 39,05     | Bizkaia                |
| VV de Orkonera                      | 3,91      | Bizkaia                |
| VV de Kadagua                       | 5,44      | Bizkaia-Álava          |
| VV Anorga-Errekalde-Lasarte         | 3,11      | Gipuzkoa               |
| VV de Arditurri                     | 12,12     | Gipuzkoa               |
| VV de Urola                         | 40,17     | Gipuzkoa               |
| VV del Mutiloa-Ormaiztegi           | 4,87      | Gipuzkoa               |
| VV del Túnel de Morlans             | 1,99      | Gipuzkoa               |
| VV de los Ferrocarriles Vascongados | 15,75     | Gipuzkoa               |
| VV del Ferrocarril del Irati        | 6,39      | Navarra                |
| CN-VV del Tarazona                  | 21,82     | Zaragoza-Navarra       |
| CN-VV del FC Vasco-Navarro          | 133,73    | Navarra-Álava-Gipuzkoa |
| VV del Bidasoa                      | 41,57     | Navarra-Gipuzkoa       |
| CN-VV del Plazaola                  | 78,81     | Navarra-Gipuzkoa       |



## LA RIOJA ARAGÓN

| Nombre de la vía  | Long. (km) | Provincia        |
|---|------------|------------------|
| CN-VV del Canfranco                                       | 4,83       | Huesca           |
| CN-VV de Ojos Negros (Tramo Teruel)                       | 108,60     | Teruel           |
| VV de la Val de Zafán (Tramo Teruel Norte)                | 18,57      | Teruel           |
| CN-VV del FC Santander-Mediterráneo (Campo Daroca-Jiloca) | 69,75      | Teruel-Zaragoza  |
| VV del Corredor Oliver-Valdeferro                         | 2,69       | Zaragoza         |
| CN-VV del FC Santander-Mediterráneo (Tramo Calatayud)     | 9,49       | Zaragoza         |
| CN-VV del Río Oja   | 39,54      | La Rioja         |
| VV de Préjano   | 5,18       | La Rioja         |
| VV de El Cortijo  | 2,95       | La Rioja         |
| CN-VV del Cidacos   | 33,70      | La Rioja         |
| CN-VV del Tarazona  | 21,82      | Zaragoza-Navarra |



## CATALUÑA/CATALUNYA ILLES BALEARS

| Nombre de la vía                                  | Long. (km) | Provincia        |
|---|------------|------------------|
| VV del Llobregat                                  | 6,37       | Barcelona        |
| VV del Nicolau                                    | 5,35       | Barcelona        |
| VV del Valles                                     | 1,52       | Barcelona        |
| CN-VV del Ferro i del Carbó                       | 12,18      | Girona           |
| VV del Tren Petit                                 | 6,54       | Girona           |
| VV del Tren Pinxo                                 | 5,71       | Girona           |
| CN-VV del Carrilet (Olot-Girona)                  | 57,58      | Girona           |
| CN-VV del Carrilet (Girona-Sant Feliu de Guixols) | 39,43      | Girona           |
| VV del Delta de l'Ebre (tramo L'Aldea)            | 1,82       | Tarragona        |
| CN-VV de la Val de Zafán                          | 82,55      | Tarragona-Teruel |
| CN-VV Carrilet de la Cava                         | 6,82       | Tarragona        |
| VV Manacor-Artá                                   | 28,97      | Illes Balears    |



## GALICIA

| Nombre de la vía               | Long. (km) | Provincia     |
|--------------------------------|------------|---------------|
| VV Compostela-Tambre-Lengüelle | 28,42      | A Coruña      |
| VV de Vigo-Redondela           | 5,29       | Pontevedra    |
| VV de Salnés                   | 9,21       | Pontevedra    |
| VV del Eo                      | 11,43      | Asturias-Lugo |



## CASTILLA Y LEÓN EXTREMADURA

| Nombre de la vía   | Long. (km) | Provincia         |
|--|------------|-------------------|
| CN-VV del FC Santander-Mediterráneo (Burgos-La Engaña)               | 112,45     | Burgos            |
| CN-VV del FC Santander-Mediterráneo (Burgos-Cascajares de la Sierra) | 50,40      | Burgos            |
| CN-VV del FC Santander-Mediterráneo (Soria-Hontoria del Pinar)       | 66,68      | Soria             |
| CN-VV del FC Santander-Mediterráneo (Valcorba-Ciria)                 | 43,52      | Soria             |
| CN-VV de la Sierra de la Demanda                                     | 54,39      | Burgos            |
| CN-VV de Laciana   | 13,75      | León              |
| CN-VV del Esla   | 9,86       | León              |
| CN-VV del Tren Burra (Palencia-Castromocho)                          | 28,72      | Palencia          |
| VV del Tren Burra (Tramo Zaratán)                                    | 3,30       | Valladolid        |
| CN-VV del FC de la Ruta de la Plata (Barcial-Pobladora)              | 24,76      | Zamora            |
| CN-VV del FC de la Ruta de la Plata (Salamanca-Alba de Tormes)       | 20,15      | Salamanca         |
| CN-VV del FC de la Ruta de la Plata (Bejar-Plasencia)                | 65,59      | Salamanca-Cáceres |
| CN-VV del Valle del Eresma   | 73,03      | Segovia           |
| VV del Moncayo   | 3,48       | Soria             |
| VV de la Tierra de Campos  | 5,04       | Valladolid        |
| CN-VV de la Mina Jayona  | 19,77      | Badajoz           |
| CN-VV Vegas del Guadiana   | 57,70      | Badajoz-Cáceres   |
| VV de Monfragüe  | 17,56      | Cáceres           |



## CASTILLA-LA MANCHA COMUNIDAD DE MADRID

| Nombre de la vía                           | Long. (km) | Provincia          |
|--|------------|--------------------|
| CN-VV del Renacimiento (Sierra de Alcaraz) | 77,34      | Albacete           |
| VV de Argamasilla de Alba                  | 2,31       | Ciudad Real        |
| VV de las Minas de San Quintín             | 1,87       | Ciudad Real        |
| VV de Poblete                              | 5,69       | Ciudad Real        |
| VV del Trenillo de la Calzá                | 14,20      | Ciudad Real        |
| VV Ciudad Real-Miguelurra                  | 0,23       | Ciudad Real        |
| VV del Campo de Calatrava                  | 2,78       | Ciudad Real        |
| CN-VV del Trenillo                         | 24,97      | Toledo             |
| CN-VV de la Jara                           | 51,77      | Toledo             |
| VV de Toledo                               | 2,33       | Toledo             |
| CN-VV del Renacimiento (Reolid-Segura)     | 46,76      | Albacete-Jaén      |
| VV del Tajuña (Madrid - Guadalajara)       | 66,67      | Madrid-Guadalajara |
| VV del Tren de los 40 Días                 | 13,41      | Madrid             |
| VV del Río Guadarrama                      | 5,78       | Madrid             |
| VV de la Gasolina                          | 3,05       | Madrid             |



## ANDALUCÍA

| Nombre de la vía   | Long. (km) | Provincia              |
|--|------------|------------------------|
| CN-VV de Lucainena de las Torres                             | 15,54      | Almería                |
| CN-VV del FC Guadix-Almendricos (Baza - Valle del Almanzora) | 98,70      | Almería-Granada-Murcia |
| VV de Matagorda  | 3,55       | Cádiz                  |
| VV Puerto Real-San Fernando                                  | 8,25       | Cádiz                  |
| CN-VV de Entre Ríos  | 16,20      | Cádiz                  |
| CN-VV de la Sierra   | 36,03      | Cádiz-Sevilla          |
| VV del Cerco   | 1,68       | Córdoba                |
| VV de Peñarroya-Pueblonuevo                                  | 3,17       | Córdoba                |
| CN-VV del Guadiato y los Pedroches                           | 40,66      | Córdoba                |

| Nombre de la vía              | Long. (km) | Provincia       |
|-------------------------------|------------|-----------------|
| CN-VV de la Campiña           | 91,93      | Córdoba-Sevilla |
| VV de Sierra Nevada           | 1,69       | Granada         |
| CN-VV del Guadiana            | 16,68      | Huelva          |
| VV de Río Tinto               | 5,86       | Huelva          |
| CN-VV de los Molinos del Agua | 33,21      | Huelva          |
| VV Tharsis-Odiel              | 29,75      | Huelva          |
| VV de Vadollano               | 6,82       | Jaén            |
| CN-VV del Guadalimar          | 15,31      | Jaén            |
| VV de Linares                 | 6,61       | Jaén            |

| Nombre de la vía   | Long. (km) | Provincia      |
|--|------------|----------------|
| CN-VV del Aceite   | 127,35     | Jaén-Córdoba   |
| VV del Rincón de la Victoria                               | 8,02       | Málaga         |
| VV del FC Guadix-Almendricos (Almendricos - Huelcal-Overa) | 20,05      | Murcia-Almería |
| CN-VV de Itálica   | 2,63       | Sevilla        |
| VV de El Ronquillo   | 9,23       | Sevilla        |
| VV de la Sierra Morena de Sevilla                          | 18,28      | Sevilla        |
| VV de Las Lagunas  | 11,74      | Sevilla        |
| CN-VV del Renacimiento (Reolid-Segura)                     | 46,76      | Albacete-Jaén  |



## COMUNITAT VALENCIANA REGIÓN DE MURCIA

| Nombre de la vía                 | Long. (km) | Provincia            |
|----------------------------------|------------|----------------------|
| CN-VV del Maimó                  | 21,15      | Alicante             |
| VV de La Cantera                 | 1,18       | Alicante             |
| VV de Torreveja                  | 6,61       | Alicante             |
| VV de Alcoi                      | 21,77      | Alicante             |
| VV de Xixarra                    | 15,87      | Alicante             |
| CN-VV de Dénia                   | 5,91       | Alicante             |
| VV de Benidorm                   | 1,61       | Alicante             |
| VV del Mar                       | 5,74       | Alicante             |
| VV de Ojos Negros (C.Valenciana) | 75,56      | Castellón - Valencia |
| VV Xurra                         | 16,19      | Valencia             |
| VV de la Ribera Costera          | 1,77       | Valencia             |
| CN-VV del Antic Trenet           | 26,21      | Valencia             |

| Nombre de la vía                       | Long. (km) | Provincia |
|--|------------|-----------|
| CN-VV de la Safor                      | 6,82       | Valencia  |
| VV de La Cantera                       | 5,73       | Valencia  |
| VV de Alfara                           | 0,39       | Valencia  |
| CN-VV del Noroeste                     | 78,01      | Murcia    |
| VV de la Floración de Cieza            | 9,77       | Murcia    |
| VV del Barrio de Peral                 | 1,97       | Murcia    |
| VV del Campo de Cartagena              | 53,66      | Murcia    |
| VV de Matarrón                         | 13,83      | Murcia    |
| VV del Embarcadero del Hornillo        | 0,56       | Murcia    |
| VV de La Costera Sur                   | 8,78       | Murcia    |
| VV del Chicharra (tramo Cieza)         | 13,80      | Murcia    |
| VV del Chicharra (tramo Yecla-Jumilla) | 8,91       | Murcia    |

## LEYENDA

- V.V. Vía Verde
  - C.N.-V.V. Camino Natural - Vía Verde
  - Vía Verde acondicionada
  - Vía Verde en obras
  - Capitales de comunidad autónoma o de provincia
  - Principales poblaciones de las Vías Verdes
  - Estaciones acondicionadas
  - Límite de provincia
  - Límite de comunidad autónoma
- Visualizador de Naturaleza, Cultura y Ocio:  
<https://nco.ign.es/visorNCOConMarco/>  
 Datos actualizados enero 2025