

Jornada técnica sobre gestión de
Vías Verdes supra-territoriales
Camino Natural Vía Verde del FC.
Guadix-Almendricos

**EXPERIENCIAS COLABORATIVAS EN LA GESTIÓN
DE VÍAS VERDES Y CAMINOS NATURALES**
PROGRAMA DE CAMINOS NATURALES. PRESENTE Y FUTURO
Ministerio de Agricultura, Pesca y Alimentación

EL PROGRAMA DE CAMINOS NATURALES

¿Qué son los Caminos Naturales?

Objetivos del Programa

Funcionamiento del Programa

Tipología de trazados

Ejes vertebradores del territorio

Presente y futuro del programa

Accesibilidad

CAMINO NATURAL VÍA VERDE GUADIX-ALMENDRICOS

¿Qué son los Caminos Naturales?

Itinerarios destinados al uso público

Para peatones y ciclistas

Destinados a la realización de actividades deportivas, culturales y recreativas, como el senderismo y el cicloturismo

Acondicionados sobre distintos tipos de terrenos públicos

Localizados preferentemente en el medio rural

Atraviesan a lo largo de su trazado lugares con importantes cualidades naturales, culturales o paisajísticas

Identificados con una marca registrada, con identidad gráfica y señalización propia normalizada

Se apoyan en la cooperación institucional
PROMOTOR

Objetivos del Programa

DESARROLLO RURAL

- Fomento del turismo rural, ambiental y cultural
- Contribuyen al desarrollo rural al favorecer la diversificación económica mediante actividades ligadas al uso turístico-recreativo
- Herramienta para la desestacionalización del turismo, y el desarrollo económico y social de muchos territorios rurales

SOSTENIBILIDAD

- Favorecer sistemas de transporte respetuosos con el medio ambiente, fundamentalmente en el medio rural
- Fomento de un turismo respetuoso con el medio ambiente
- Infraestructuras de bajo impacto sobre el medio

RECUPERACIÓN Y DEFENSA DEL PATRIMONIO PÚBLICO

CONSOLIDACIÓN DE UNA RED

Funcionamiento del Programa

- Propuesta o proyecto de ejecución
- Requisitos que debe cumplir el promotor:
 - ✓ Disponibilidad terrenos
 - ✓ Mantenimiento del camino
 - ✓ Reposición señalización acorde a CCNN
 - ✓ Usar el nombre “Camino Natural...” y la denominación en acciones promocionales, etc.
 - ✓ Colaborar con la promoción del camino junto con el MAPA
 - ✓ Regular a ser posible el tráfico motorizado en el camino

➤ **Construcción del camino por el MAPA**

➤ **Entrega al promotor**

➤ **Se integra en la Red de Caminos Naturales**

Tipología variada, diversidad de trazados



Tipología variada, diversidad de trazados

CN senderos tradicionales de El Hierro



Senderos históricos

CN del Ebro



Senderos de ribera

CN de la Ruta del Cantábrico



Sendas costeras

CN Montfalcó al congost de Mont-rebei

DESPUES




ANTES



Senderos de montaña

CIFRAS DEL PROGRAMA DE CAMINOS NATURALES DE ESPAÑA

31 AÑOS



280 M€

10.800 KM CCNN

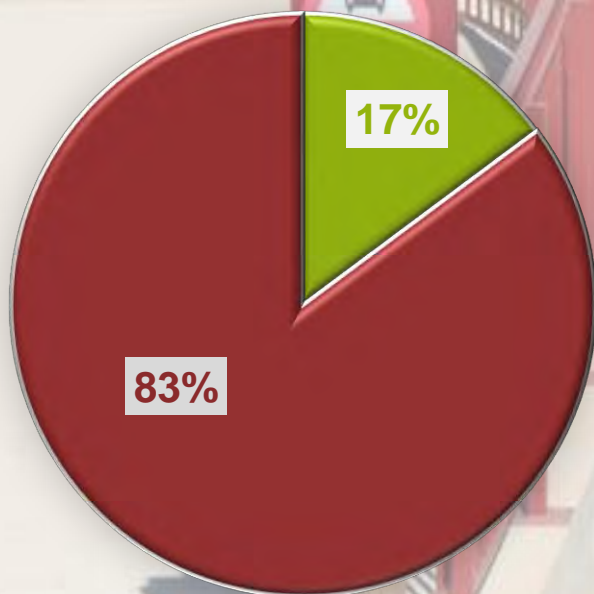
MÁS DE 100 ITINERARIOS

60% CICLABLE

1.800 KM CCNN-VV

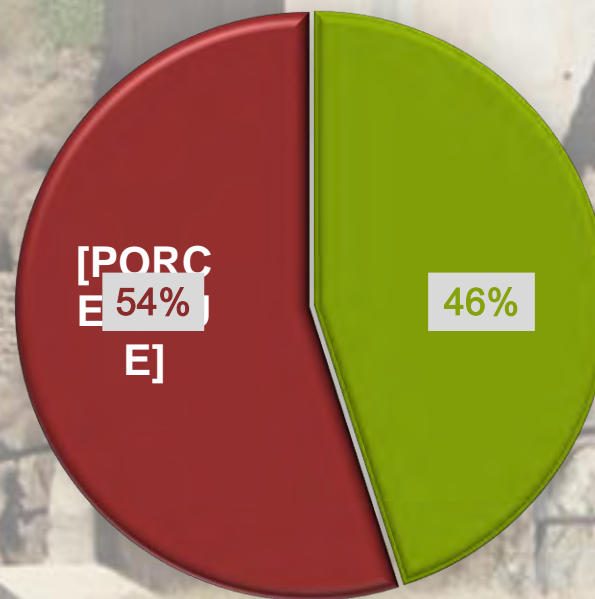
Tipología variada, diversidad de trazados

- La Red cuenta con aproximadamente 10.800 km de (más de 1.800 km son CN-VV)
- El MAPA ha ejecutado el 53% de las Vías Verdes que hay en España



CAMINOS NATURALES VÍAS VERDES

CAMINOS NATURALES



VÍAS VERDES OTRAS ADMINISTRACIONES

CAMINOS NATURALES VÍAS VERDES MAPA

CC.NN. Ejes Vertebradores del territorio

Disposición final segunda (punto 2) de la Ley 9/2018 -Modificación de la disposición adicional sexta de la **Ley 21/2015**, de 20 de julio, por la que se modifica la Ley 43/2003, de 21 de noviembre, de Montes-

“Los Caminos Naturales incluidos en la Red Nacional de Caminos Naturales pueden ser:

- a) Itinerarios de carácter básico: trazados de largo recorrido, que forman parte de alguno de los ejes vertebradores interterritoriales y/o transfronterizos.***
- b) Itinerarios de carácter secundario: trazados que, sin pertenecer a los de carácter básico, pueden darles continuidad, permitir la conexión entre caminos ya construidos o posibilitar el acceso a lugares de interés ambiental o cultural.”***

CC.NN. Ejes Vertebradores del territorio

EJES PRIORITARIOS
(Año 2015)

- *Camino Natural del antiguo trazado ferroviario Santander- Mediterráneo*
- *Camino Natural de la Cañada Real Soriana Occidental*
- *Camino Natural del antiguo trazado ferroviario Baeza-Utiel*
- *Camino Natural del Júcar*
- *Camino Natural de la vertiente sur del Pirineo*
- *Camino Natural del Cantábrico*
- *Camino Natural de la Cañada Real Soriana Oriental*
- *Camino Natural Ruta de la Plata*
- *Camino Natural de Teruel-Utrillas-Zaragoza*
- *Camino Natural del Románico Palentino*

Presente del Programa






Red de Caminos Naturales

- 10.800 km aprox.
- Más de 130 itinerarios
- Cerca de 270 M€ invertidos desde 1993
- El 60% ciclable



Presente del Programa


ACTUACIONES EN EJECUCIÓN

- CN Vía de la Plata 
- CN del Santander-Mediterráneo   ↔ 
- Mantenimiento de los CN que discurren por los grandes ríos
- CN de la vertiente sur del Pirineo 
- CN Guadix-Almendricos
- Camino Natural Vía Verde de Barbastro-Castejon del Puente-Monzón
- Mejoras en el CN VV de la Sierra, en las provincias de Cádiz y Sevilla.
- Mejoras en el CN VV de Rota, en la provincia de Cádiz.
- Camino Natural de la Jayona
- Tramo palentino del CN Lebaniego

Presente del Programa

ACTUACIONES EN PLANIFICACIÓN

Prioritario completar los grandes ejes estratégicos

- ✓ CN Santander-Mediterráneo (comarca de Teruel)
- ✓ CN Vía de la Plata (entre Navalmoral de Béjar y Alba de Tormes, en la provincia de Salamanca) 
- ✓ Eje Baeza-Utiel
 - ✓ CN VV Sierra de Alcaraz entre Balazote y El Jardín, en la provincia de Albacete
 - ✓ Camino Natural de Segura, Fase III, tramo Arroyo del Ojanco y Villanueva del Arzobispo (Jaén)
- ✓ Mantenimiento y mejora de los caminos naturales promovidos por el Ministerio (**Ebro, Gaudiana y Tajo**) en los que se están introduciendo mejoras en sus características ciclables
- ✓ CN Lebaniego en Cantabria (tramo Potes-límite con Palencia)

Presente del Programa

ACTUACIONES EN PLANIFICACIÓN

Otros itinerarios

- ✓ CN Vía Vieja de Lezama en el País Vasco
- ✓ CN VV de la Val De Zafán (Tramo Alcañiz-Valdealgorfa-Valjunquera)
- ✓ CN Guadix - Almendricos (Sierra de Baza en Granada)
- ✓ CN VV de Lucainena de las Torres a Agua Amarga (tramo II)
- ✓ CN del río Júcar en la provincia de Valencia
- ✓ CN Lebaniego en Cantabria (tramo Potes-límite con Palencia)
- ✓ Mejoras en diversos Caminos Naturales

Presente del Programa



- Auditorías de ciclabilidad
- Mejoras en la accesibilidad (convenio con la ONCE)
- Mejora de la información en el subportal web del MAPA
- Desarrollo de un nuevo visor cartográfico de la Red de Camino Naturales
- Redes sociales
 - Incrementando la presencia
 - Nuevos perfiles en redes
- Patrocinio de marchas, carreras, etc.
- Presencia en publicaciones y prensa especializada
- Campaña publicitaria en todo tipo de medios de comunicación con una web propia del programa y de la campaña (www.caminosnaturales.es)

TRABAJANDO POR UNA RED MÁS ACCESIBLE: ACTUACIONES MÁS DESTACADAS

2020

- ✓ Guía técnica de Accesibilidad para la red de Caminos Naturales
- ✓ Auditoría de itinerarios: CN de la Séquia, CN Ruta dels Molins d'Aigua, CN Senda del Duero (etapa 15 y 16), CN del Ebro (etapas 25 y 26), CN Cañada Real Soriana Oriental y CN del Valle del Lozoya.

2022/2023

- ✓ Análisis preliminar de la accesibilidad de la red de Caminos Naturales mediante análisis cartográfico utilizando sistemas de información geográfica.
- ✓ Selección de 11 tramos, comprobación en campo y propuesta de actuaciones
- ✓ Firma de un Protocolo General entre el MAPA y la FUNDACIÓN ONCE para promover la accesibilidad universal de la red de Caminos Naturales de España y su diseño para todas las personas.

FUTURO: TRABAJANDO POR UNA RED MÁS ACCESIBLE: ACTUACIONES MÁS DESTACADAS

2024-2025

- ✓ Puesta en marcha y desarrollo del Protocolo firmado con la FUNDACIÓN ONCE.
- ✓ Instalación de señalización accesible. Se está llevando a cabo en obras que se encuentran en ejecución y también se instalarán en itinerarios en servicio.
- ✓ Se continúa con el análisis de lugares óptimos para llevar a cabo actuaciones de mejora de accesibilidad. Construcción de tramos accesibles.
- ✓ Puesta en marcha de acciones formativas dirigidas al personal técnico de la Red de Caminos Naturales.


CAMINO NATURAL VÍA VERDE GUADIX-ALMENDRICOS: Provincia de Granada

- **PROYECTO DE ACONDICIONAMIENTO DEL CAMINO NATURAL DEL GUADIX-ALMENDRICOS, TRAMO SIERRA DE BAZA, 1ª FASE (PASARELA SOBRE A-92N Y PASO BAJO A-315)**

Inversión: 1.686.840 €. Plazo 12 meses. En licitación. Previsión Inicio de las obras dic 2024-enero 2025

- **PROYECTO REFUNDIDO ACTUACIONES SINGULARES CAMINO NATURAL VÍA VERDE SIERRA DE BAZA. FASE II.**

Inversión: 1.277.142,75 €. Plazo 12 meses. En fase de Aprobación. ¿Exención Medioambiental?



CAMINO NATURAL VÍA VERDE GUADIX-ALMENDRICOS: Provincia de Almería

- **Fase II en ejecución:** Proyecto de acondicionamiento del trazado de ferrocarril en desuso Guadix-Almendricos, tramo Granada-Zurgena, 2ª fase (Fines-Arboleas).
- **Inversión: 1.808.724,50 €.** Plazo 28 meses



Fotografía: Archivo regional de Murcia.

CAMINO NATURAL VÍA VERDE GUADIX-ALMENDRICOS: Provincia de Almería


➤ Fase III en estudio

- Proyecto de acondicionamiento del trazado en desuso Guadix – Almendricos. Tramo Arboleas – Almajalejo (P.K. 56+949 a P.K. 67+505).

Inversión: 1.910.754,18 €. Plazo 12 meses desde inicio de obras

- Proyecto de obras de acondicionamiento del Camino Natural y construcción de pasarela peatonal sobre autovía A-7.

Inversión: 2.673.446,42 €. Plazo 18 meses desde inicio de obras



CAMINO NATURAL VÍA VERDE GUADIX-ALMENDRICOS.

- **Obras complementarias: Actuaciones de reparación y reseñalización tramo límite Provincia de Granada-Alcontar-Serón_Tijola-Purchea.**



<http://www.mapa.gob.es/caminosnaturales>

<http://caminosnaturales.es>



**Caminos
Naturales**

Elige tu camino



30 años
**Caminos
Naturales**



@CaminosNaturales
@RedCaminosNaturales
caminosnaturales.es

Juan Manuel Alameda Villamayer
jmalameda@mapa.es



GOBIERNO
DE ESPAÑA

MINISTERIO
DE AGRICULTURA, PESCA
Y ALIMENTACIÓN

SECRETARÍA GENERAL
DE AGRICULTURA
Y ALIMENTACIÓN

DIRECCIÓN GENERAL
DE DESARROLLO RURAL, INNOVACIÓN
Y FORMACIÓN AGROALIMENTARIA