

OFERTA TURÍSTICA ACCESIBLE EN LA VÍA VERDE DE LA SIERRA



OLVERA. CÁDIZ. 09 / 03 / 2017

#GREENWAYS4ALL



Co-funded by the COSME programme
of the European Union

www.greenways4all.org



INFRAESTRUCTURA: 30 TÚNELES, 4 VIADUCTOS, 5 ESTACIONES PUNTOS DE AGUA, ÁREAS DE DESCANSO...



PASA POR: 6 MUNICIPIOS – PRUNA, OLVERA, CORIPE, PUERTO SERRANO, MONTELLANO, EL CORONIL 2 PROVINCIAS: SEVILLA Y CÁDIZ





SE HAN ANALIZADO: 134 ENTIDADES PUBLICAS Y PRIVADAS

- **9 ENTIDADES PUBLICAS. AYUNTAMIENTOS Y OTROS**
- **68 PYMES LOCALES (ALOJAMIENTO, RESTAURANTES, BARES)**
- **49 RECURSOS TURÍSTICOS (VÍA VERDE, IGLESIAS, CASTILLOS, PLAZAS)**
- **CONTACTADO CON 8 ASOCIACIONES**
- **UN TOTAL DE 42 RECURSOS Y ESTABLECIMIENTOS TURÍSTICOS ACCESIBLES Y UTILIZABLES.**
















1. MUNICIPIO: CORIPE

CORIPE - 7 recursos turísticos, 2 alojamientos, 2 restaurantes y bares, 1 proveedor de turismo activo, accesibles y practicables

Se destacan:

-  Vía Verde de la Sierra
-  Estación de Coripe. Bungalow y Restaurante
-  Cuatricicletas. Rodando en Grupo
-  Casa rural Huerto del Espino
-  Bar Ortega
-  Observatorio de Buitres de Zaframagón
-  Centro de recepción de visitantes
-  “Cantina de Zamafragón”
-  Iglesia San Pedro Apóstol
-  Monumento N. Chaparro de la Vega
-  Ermita Ntra. Sra. De Fátima



Casa Rural Huerto del Espino



Monumento Natural Chaparro de la Vega



Alquiler de bicicletas especiales en la Estación de Coripe



Estación de Coripe: alojamiento y restauración





2. MUNICIPIO: EL CORONIL

EL CORONIL - 2 recursos turísticos, 1 instalación cultural accesibles y practicables

Se destacan:



Vía Verde de la Sierra



Iglesia Ntra. Sra. De Consolación



Vía Verde de la Sierra





3. MUNICIPIO: MONTELLANO

MONTELLANO - 2 recursos turísticos, 1 alojamiento, 1 instalación deportiva
y otra cultural, accesibles y practicables

Se destacan:

-  **Vía Verde de la Sierra**
-  **Hacienda La Morena: Casa Rural de Categoría Superior**
-  **Ermita de los Remedios**
-  **Ayuntamiento de Montellano**

Ayuntamiento de Montellano



Hacienda La Morena



Vía Verde de la Sierra





4. MUNICIPIO: OLVERA

OLVERA – 5 recursos turísticos, 4 alojamientos, 3 restaurantes y bares, 1 proveedor de turismo activo y 1 instalación cultural, accesibles y practicables

Se destacan:

- ✦ Vía Verde de la Sierra
- ✦ Centro de Interpretación Vía Verde
- ✦ Estación: bungalows de Olvera , restaurante y parking de Autocaravanas
- ✦ Camping Pueblos Blancos
- ✦ Hotel Mesón Fuente del Pino
- ✦ Hotel Sierra y Cal
- ✦ SESCA. Alquiler de bicicletas
- ✦ Cervecería Entrecaminos
- ✦ Cafetería El Frenazo
- ✦ Oficina de Turismo de Olvera y Ayuntamiento
- ✦ Santuario Ntra. Sra. De los Remedios
- ✦ Iglesia Ntra. Sra. De la Encarnación

Accesibilidad en la Vía Verde de la Sierra



Camping Pueblos Blancos



Bungalows de Olvera



Estación de Olvera





5. MUNICIPIO: PRUNA

PRUNA - 2 recursos turísticos accesibles y pacticables.

Se destaca:

-  **Vía Verde de la Sierra**
-  **Plaza de España**





6. MUNICIPIO: PUERTO SERRANO

PUERTO SERRANO - 2 recursos turísticos, 1 alojamiento, 1 restaurante, 2 otros servicios accesibles y practicables

Se destacan:

- Vía Verde de la Sierra
- Estación de Puerto Serrano. Bungalows y restaurante.
- Fundación Vía Verde de La Sierra.
- Iglesia de Santa María Magdalena
- Ayuntamiento de Puerto Serrano



Estación de Puerto Serrano





Otros recursos accesibles de los 6 municipios de la Vía Verde de La Sierra.:

**Turismo Accesible y Vía Verde de la Sierra:
; Una oportunidad para todos !**

**; Y la Patrulla Verde !
un servicio de asistencia al usuario**



Puerto Serrano: Centro Cultural y Biblioteca

Pruna: Plaza de España

Montellano: Pabellón y Campo de Fútbol

El Coronil: Centro Cultural y Biblioteca

**Coripe: Taxis Adaptados (eurotaxi)
Piscina y Polideportivo Municipal
Plaza de San Pedro**

Olvera: Taxis Adaptados (eurotaxi)



DOCUMENTO RESUMEN DE CONCLUSIONES SOBRE LA OFERTA TURÍSTICA ACCESIBLE EN LA VÍA VERDE DE LA SIERRA PARA LA CREACION DE PRODUCTO TURISTICO

ACCESSIBLE OR USABLE ESTABLISHMENTS ATTENDING THE MUNICIPALITY AND THE SERVICE OFFERED:

1. Coripe (Sevilla):

Figure 1. Summarize. Accessible or usable establishments in Coripe

Nº	Enterprise / Entitie	Service	Location	Conclusion D.8 (Accessible, Usable, NOT Accessible).
14	Vía Verde de La Sierra	Ecoturismo, senderismo, cicloturismo, turismo accesible	Coripe	USABLE
4	Estación de Coripe: Bungalows y Restaurante	Alojamiento y restaurante	Coripe	ACCESSIBLE
5	Casa Rural Huerto del Espino	Alojamiento: Casa Rural	Coripe	ACCESSIBLE
8	Bar Ortega	Restauración	Coripe	ACCESSIBLE
71	Cuatricicletas. Rodando en Grupo	Alquiler de bicicletas y cuatricicletas	Coripe	USABLE
96	Observatorio de Buitres de Zaframagón	Naturaleza y ocio	Coripe	ACCESSIBLE
97	Centro de Recepción de Visitantes "Cantina de Zaframagón"	Naturaleza y Ocio	Coripe	USABLE
16	Monumento Natural Chapararro de la Vega	Naturaleza y ocio: Área Recreativa y de descanso.	Coripe	USABLE
18	Plaza de San Pedro	Monumento	Coripe	ACCESSIBLE
15	Iglesia San Pedro Apóstol	Monumento	Coripe	USABLE
19	Ermite Ntra. Sra. De Fátima	Monumento	Coripe	USABLE
17	Piscina y Polideportivo Municipal	Instalaciones deportivas	Coripe	USABLE

Source: Vía Verde de la Sierra & PREDIF. 2017
Elaboration. PREDIF



Co-funded by the COSME programme of the European Union

www.greenways4all.org

#Greenways4ALL



Figure 2. Summarize. Accessible or usable Establishments in El Coronil

2. El Coronil (Sevilla):

Nº	Enterprise / Entitie	Service	Location	Conclusion D.8 (Accessible, Usable, NOT Accessible).
28	Vía Verde de La Sierra	Ecoturismo, senderismo, cicloturismo, turismo accesible	El Coronil	USABLE
30	Iglesia Ntra. Sra. De Consolación	Monumento	El Coronil	ACCESSIBLE
33	Centro Cultural y Biblioteca	Instalaciones Culturales	El Coronil	USABLE

Source: Vía Verde de la Sierra & PREDIF. 2017

Elaboration. PREDIF

Figure 3. Resume. Accessible or usable Establishments in Montellano

3. Montellano (Sevilla):

Nº	Enterprise / Entitie	Service	Location	Conclusion D.8 (Accessible, Usable, NOT Accessible).
41	Vía Verde de La Sierra	Ecoturismo, senderismo, cicloturismo, turismo accesible	Montellano	USABLE
40	Hacienda La Morena	Alojamiento: Casa Rural de Categoría Superior	Montellano	ACCESSIBLE
43	Ermita de los Remedios	Monumento	Montellano	USABLE
45	Pabellón y Campo de Fútbol de Montellano	Instalaciones deportivas	Montellano	USABLE
34	Ayuntamiento de Montellano	Edificio Administrativo	Montellano	ACCESSIBLE

Source: Vía Verde de la Sierra & PREDIF. 2017

Elaboration. PREDIF



Co-funded by the COSME programme of the European Union

www.greenways4all.org

#Greenways4ALL



Figure 4. Summarize. Accessible or usable Establishments in Olvera

4. Olvera (Cádiz):

Nº	Enterprise / Entitie	Service	Location	Conclusion D.8 (Accessible, Usable, NOT Accessible).
87	Vía Verde de La Sierra	Ecoturismo, senderismo, cicloturismo, turismo accesible	Olvera	USABLE
95	Centro de Interpretación Vía Verde	Naturaleza y ocio	Olvera	ACCESSIBLE
55	Estación de Olvera: Bungalows de Olvera, Restaurante y Parking de Autocaravanas	Alojamiento y Restauración	Olvera	USABLE
59	Camping Pueblos Blancos	Alojamiento	Olvera	ACCESSIBLE
62	Hotel Mesón Fuente del Pino	Alojamiento y Restauración	Olvera	ACCESSIBLE
63	Hotel Sierra y Cal	Alojamiento y Restauración	Olvera	USABLE
65	Cervecería Entrecaminos	Restauración	Olvera	USABLE
69	Cafetería El Frenazo	Restauración	Olvera	USABLE
56	SESCA. Alquiler de bicis	Alquiler de bicicletas	Olvera	ACCESSIBLE
88	Oficina de Turismo de Olvera	Oficina de Turismo	Olvera	USABLE
89	Santuario Ntra. Sra. De los Remedios	Monumento	Olvera	USABLE
90	Iglesia Ntra. Sra. De la Encarnación	Monumento	Olvera	USABLE
91	Casa La Cilla	Instalaciones Culturales	Olvera	USABLE
	Ayuntamiento de Olvera	Edificio Administrativo	Olvera	ACCESSIBLE

Source: Vía Verde de la Sierra & PREDIF. 2017
Elaboration. PREDIF



Co-funded by the COSME programme
of the European Union

www.greenways4all.org

#Greenways4ALL



Figure 5. Summarize. Accessible or usable Establishments in Pruna

5. Pruna (Sevilla):

Nº	Enterprise / Entitie	Service	Location	Conclusion D.8 (Accessible, Usable, NOT Accessible).
115	Vía Verde de La Sierra	Ecoturismo, senderismo, cicloturismo, turismo accesible	Pruna	USABLE
118	Plaza de España	Monumento	Pruna	USABLE

Source: Vía Verde de la Sierra & PREDIF. 2017
Elaboration. PREDIF

Figure 6. Summarize. Accessible or usable Establishments in Puerto Serrano

6. Puerto Serrano (Cádiz):

Nº	Enterprise / Entitie	Service	Location	Conclusion D.8 (Accessible, Usable, NOT Accessible).
129	Vía Verde de La Sierra	Ecoturismo, senderismo, cicloturismo, turismo accesible	Puerto Serrano	USABLE
122	Fundación Vía Verde de la Sierra	Management of the Greenway. Turismo	Puerto Serrano	ACCESSIBLE
125	Estación de Puerto Serrano. Bungalows Y restaurante	Alojamiento y Restauración	Puerto Serrano	USABLE
131	Iglesia de Santa María Magdalena	Monumento	Puerto Serrano	USABLE
132	Centro Cultural y biblioteca	Monumento	Puerto Serrano	ACCESSIBLE
121	Ayuntamiento de Puerto Serrano	Edificio Administrativo	Puerto Serrano	ACCESSIBLE

Source: Vía Verde de la Sierra & PREDIF. 2017
Elaboration. PREDIF



Co-funded by the COSME programme of the European Union

www.greenways4all.org

#Greenways4ALL



Figure 7. Summarize. Accessible or usable Establishments by Municipalities

TOTAL	42	100%
CORIBE (SE)	10	28,57 %
EL CORONIL (SE)	3	7,14 %
MONTELLANO (SE)	5	11,90 %
OLVERA (CA)	16	33,33 %
PRUNA (SE)	2	4,76 %
PUERTO SERRANO (CA)	7	16,66 %

Source: Vía Verde de la Sierra & PREDIF. 2017
Elaboration. Fundación de los Ferrocarriles Españoles

As a conclusion, it should be noted that the GW4ALL Project has made it possible to analyze the accessibility of tourist resources in the territory, concluding that 42 establishments and resources between accessible and usable may be part of the accessible tourist offer and of the products or tourist packages to be designed and created in the next phases of the project. In addition, there are 2 adapted taxis in Olvera and also Coripe (Andicar)

Figure 8. Main Resources and Services to create the offer of accessible tourism in the Sierra Verde

TOURISM RESOURCES	LOCATION
Vía Verde de la Sierra / Greenway	All municipalities
Observatorio de buitres de Zaframagón	Coripe
Recepción de visitantes La Cantina de Zafamagón	Coripe
Monumento Natural Chaparro de la Vega	Coripe
Iglesia de San Pedro	Coripe
Plaza de San Pedro	Coripe
Ermita de Nuestra Sra. De Fátima	Coripe
Iglesia de Nuestra Sra. De la Consolación	El Coronil
Ermita de los Remedios	Montellano
Centro de Interpretación de la Vía Verde	Olvera
Santuario de Ntra. Sra. De los Remedios	Olvera
Iglesia de Ntra. Sra. De la Encarnación	Olvera
Oficina de Turismo de Olvera	Olvera
Plaza de España	Pruna
Iglesia de Santa María Magdalena	Puerto Serrano



Co-funded by the COSME programme of the European Union

www.greenways4all.org

#Greenways4ALL



ACCOMMODATION	LOCATION
Bungalows y área de caravanas Olvera	Olvera
Camping Pueblos Blancos	Olvera
Hotel Mesón fuente del Pino	Olvera
Hotel Sierra y Cal	Olvera
Bungalows Estación Coripe	Coripe
Casa Rural Huerto del Espino	Coripe
Hacienda La Morena	Montellano
Bungalows Estación Puerto Serrano	Puerto Serrano

RESTAURANTS, BARS AND CAFES (Apart from the restaurants at the previous hotels)	LOCATION
Estación de Coripe. Restaurante	Coripe
Bar Ortega	Coripe
Estación de Olvera. Restaurante	Olvera
Cervecería Entrecaminos	Olvera
Cafetería El Frenazo	Olvera
Estación de Puerto Serrano. Restaurante	Puerto Serrano

ACTIVE TOURISM PROVIDERS	LOCATION
Cuatricicletas. Rodando en grupo	Coripe
SESCA, alquiler de bicis	Olvera
Patrulla Verde (FVVS)	Sierra Greenway (all municipalities)

OTHER FACILITIES AND SERVICES	LOCATION
Taxis adaptados (eurotaxis)	Olvera, Coripe
Instalaciones deportivas	Coripe, Montellano
Instalaciones culturales	Olvera, Puerto Serrano, El Coronil
Ayuntamientos	Puerto Serrano, Montellano, Olvera
Fundación Vía Verde de la Sierra	Puerto Serrano

Source: Vía Verde de la Sierra & PREDIF. 2017
Elaboration. Fundación de los Ferrocarriles Españoles

Fundación de los Ferrocarriles Españoles

Febrero 2017



Co-funded by the COSME programme
of the European Union

www.greenways4all.org

#Greenways4ALL