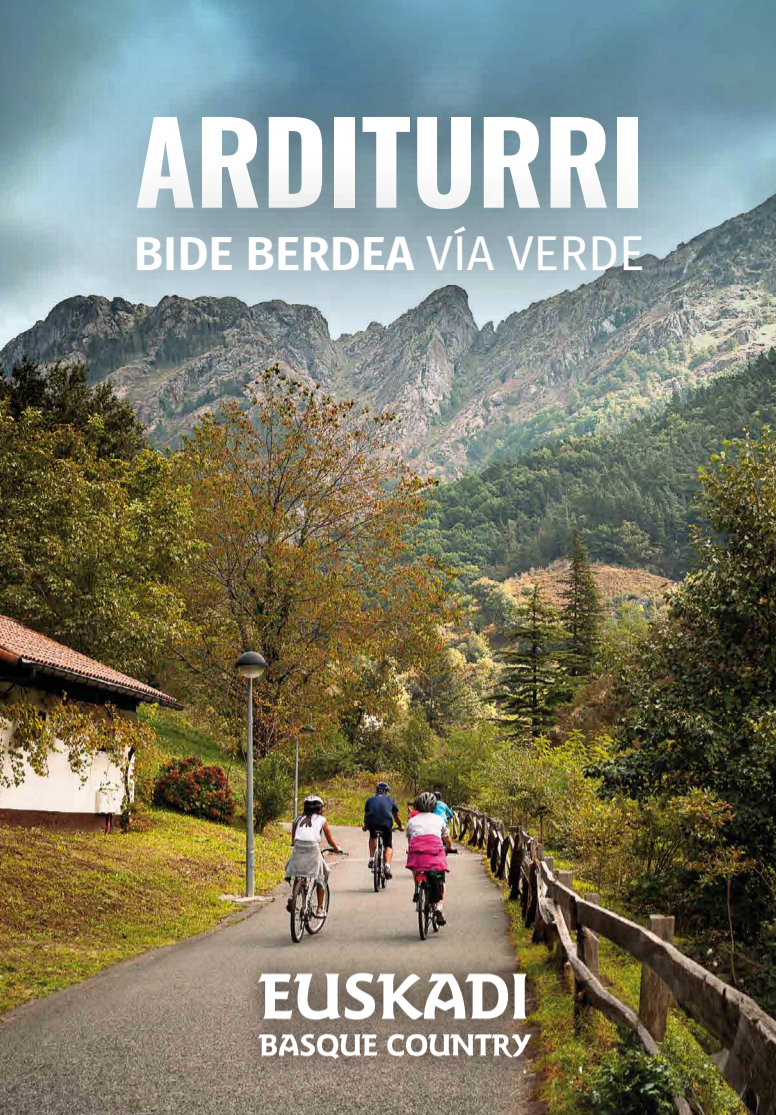


ARDITURRI

BIDE BERDEA VÍA VERDE



EUSKADI
BASQUE COUNTRY

SARRERA INTRODUCCIÓN



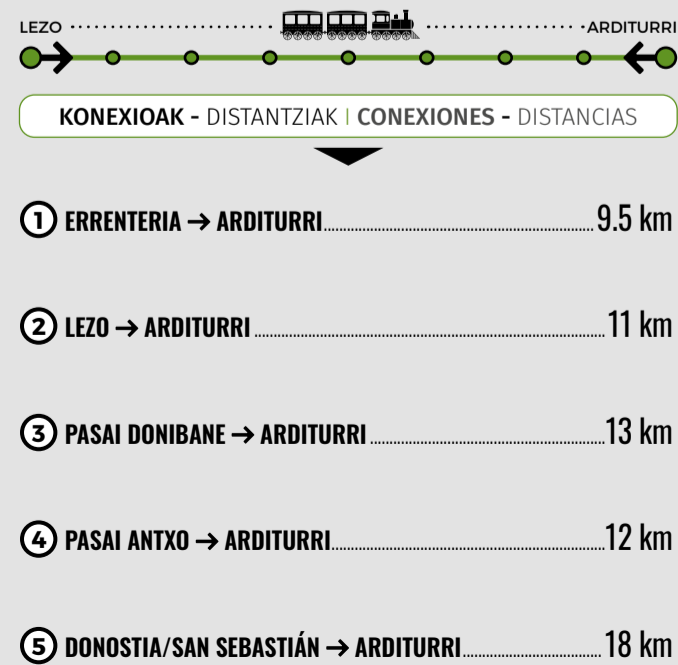
Naturarekin eta historiarekin bat egiteko atea dugu Arditurriko Bide Berdea; paseatzailea paisaia leun, ugari eta ikusgarriekin liluratuta uzten duten lurraldeetan barrena eramanez. Oinezkoentzat eta txirridundientzat soilik den bide honek 2.000 urte baino gehiagoko historia bitzen duen ibilbidea ordu gutxi batzuetan egitea ahalbidetzen du. Oarsoalde osoa zeharkatzen du Bide Berdea eta Oartzunen amaitzen da, Aiako Harri itzelaren magalean, eta Oartzun ibaiaren parean doa, Arditurriko meatzak (erromatarrek I. mendetik ustiatutakoak) Pasaiaiko portuarekin lotzen zituen trenbide zahararen ibilbidearen gainetik. Oartzungo Haraneko naturan erabat integratuta dagoen bide hau Errenteria eta Lezoko bidegorriarekin lotuta dago, baita Pasaiaikoarekin ere, eta Donostiaraino iristeko aukera ematen du. Bide Berdetik paseatzerakoan sukaldaritza tradizionaleko hainbat taberna eta jatetxe aurkituko ditugu, beren janari goxoez gozatzeko aukera eskainiko digutena. Plan zoragarria Oarsoaldeko eskualdeaz gozatzeko.

La Vía Verde de Arditurri es una puerta abierta al encuentro con la naturaleza y la historia; un suave paisaje de evasión hacia territorios que cautivan con su riqueza y variedad paisajística. Este camino exclusivo para peatones y ciclistas permite recorrer en unas pocas horas una distancia que abarca más de 2.000 años de historia. La Vía Verde cruza toda la comarca de Oarsoaldea y finaliza en Oartzun, a los pies de la imponente Aiako Harria y transcurre paralela al río Oartzun, sobre el antiguo trazado ferroviario que unía las minas de Arditurri (explotadas desde el siglo I por los romanos) con el puerto de Pasaia. Este camino verde plenamente integrado en la naturaleza del Valle de Oartzun, está hoy en día enlazado con el bidegorri (carril-bici) de Errenteria y Lezo, así como con el de Pasaia, pudiendo llegar hasta Donostia-San Sebastián. Paseando por la Vía Verde nos encontraremos con diferentes bares y restaurantes de cocina tradicional, donde poder disfrutar del buen hacer de sus fogones. Un plan ideal para disfrutar de la comarca de Oarsoaldea.

BIDEGORRIAREN LOTURAK ETA DISTANTZIA CONEXIONES CARRIL BICI Y DISTANCIAS

Zuk aukeratu duzu abiapuntua. Hainbat puntutatik sar zaitzake Bide Berdean, eta zuk aukeraturako tartea goza dezakezu. Ezagutu Arditurriko Bide Berdea zure aukeretara ondoan egokitzen den moduan.

Tú eliges el punto de partida. Puedes acceder a la Vía Verde desde diferentes puntos y disfrutar del tramo que tú elijas. Descubre la Vía Verde de Arditurri como mejor se ajuste a tus posibilidades.



DESCARGATU BIDE BERDEAREN TRACK-A QR KODE HAU ESKANEATUZ

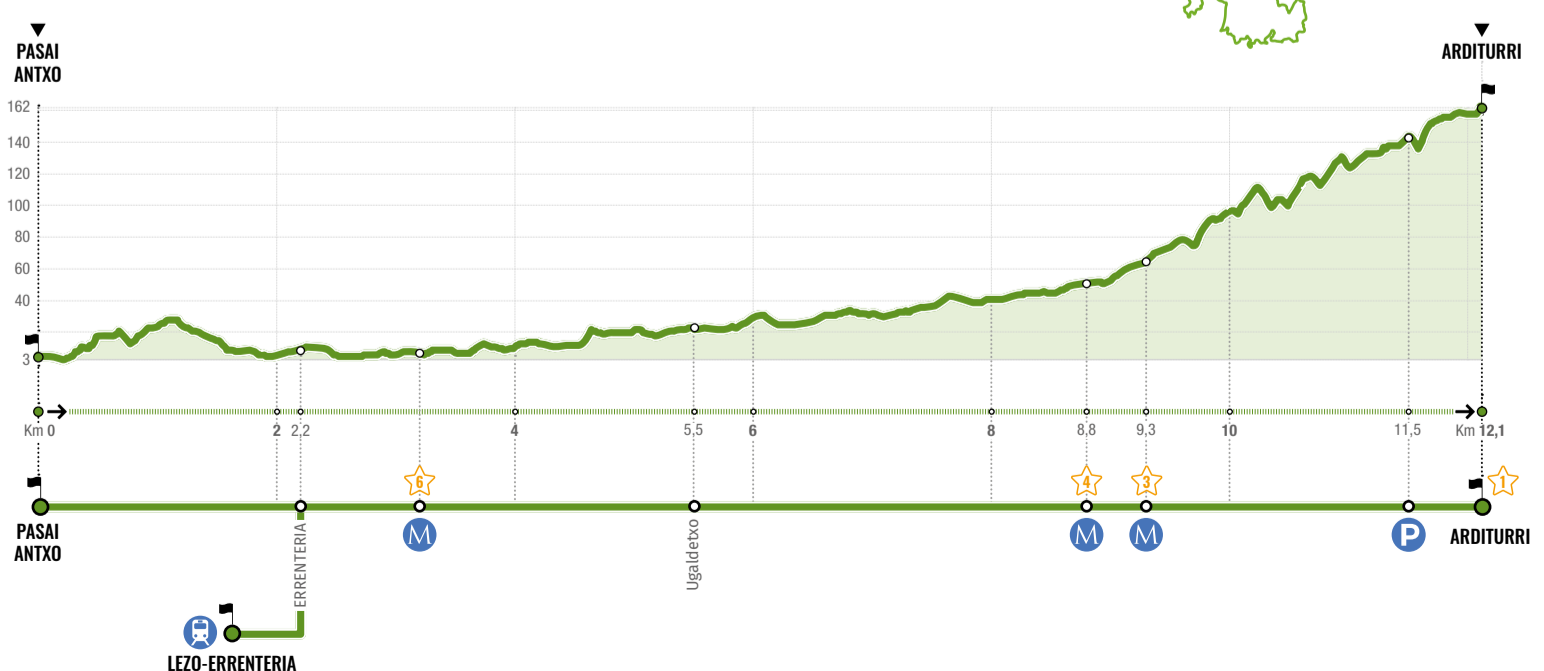
DESCÁRGATE EL TRACK DE LA VÍA VERDE ESCANEANDO ESTE CÓDIGO QR

geoEuskadi Iturria/Fuente: Eusko Jaurlaritz / Gobierno Vasco. geoEuskadi

BIDEARI BURUZKO INFORMAZIOA INFORMACIÓN DE RUTA

Ibilbidea | Trayecto: Lineala | Lineal
Zailtasuna | Dificultad: Erraza | Fácil
Lurzorua | Firme: Lur trinkotua / asfaltoa | Tierra compactada / asfalto
Denbora | Tiempo: 1h 15min ordu | horas
Desnibela | Desnivel: +201 m
Hasiera | Inicio: Pasaí Antxo / Lezo-Errenteria

12,1 km



KULTURA-ETA INDUSTRIA- ONDAREA PATRIMONIO CULTURAL E INDUSTRIAL

XX. mendean, Arditurriko meatzak erosi zituen Chavarri familiak Aiako Harria, mendigunearen mendealdean. Trenbide bat egin zuten 1901ean meatzehorietatik Pasaiaiko portuarekin burdin-mineralaren garraioa eratzeko. Meatzegarriak soilik funtzionatzen zuten trenak, kargatutako bagoiak grabitatearen indarraren bidez jaista ahalbidetzen zuten jaisiera leuna aprobetxatuz. Bideak zamaleku bat ere bazuen portuan, minerala zuzenean itsasontzietan deskargatzeko. Meatzak 1980ko hamarkadan itxi baziren ere, 1965ean utzi zion trenak ibiltzeari, trenbidearen ibilbidea eten zuten A-8 autobidea egin zutelako eta meatzehorietatik gertutako zelako.

En el siglo XX, la familia Chavarri adquirió las minas de Arditurri en Aiako Harria, ubicadas en la cara oeste. Para facilitar el transporte del mineral de hierro desde estas minas hasta el puerto de Pasaia, construyeron un ferrocarril en 1901. Este ferrocarril operaba exclusivamente para el transporte minero, aprovechando un suave descenso que permitía que los vagones cargados descendieran por gravedad. La ruta incluía un cargadero en el puerto para la descarga directa en los barcos. Aunque las minas cerraron en la década de 1980, el ferrocarril dejó de operar en 1965 debido a la construcción de la autopista A-8, que interrumpió el trazado y la disminución del tráfico minero.



IKURRAK | SIMBOLOGÍA

- BIDE BERDEA VÍA VERDE
- BIDEGORRI BICICARRIL
- LOTURA ENLACE
- Informazioa Jatetxea/Taberna Restaurante/Bar
- Ostatuak Kanpina Camping
- Tren-geltokia Estación de tren Bus Autobús
- Autokarabanan eremua Área de autocaravanas Atsederlekueak Areas de esparcimiento
- Konponketa-puntua Punto de reparación Bizikleten alokairua Alquiler de bicicletas
- Eraklin erlijiosoa Edificio religioso Interes monumental Interés monumental
- Tunela Túnel Museoa/Interpretazio-zentroak Museos/Centros de interpretación
- Oasun-etxea/Ospitalea Centro de salud/Hospital Aparkalekua Parking

Zenbait tunel zeharkatzen ditu bide berde honek, gehienak argiztatuta, baina argiak edo kopetakoak erabiltzea gomendatzen da. / Esta vía verde atraviesa túneles, la mayoría iluminados, pero se recomienda el uso de luces o frontales.



EUSKADI BASQUE COUNTRY



euskadibasquecountry@grandtour.eus

Euskadi, auzolana, bien común



NAHITAEZ BISITATU
BEHAR DUZU...
NO DEJES DE VISITAR...



Aiako Harria Parke Naturala Parque Natural de Aiako Harria



Aiako Harria Parke Naturala edertasun bereziko gunea da. Gipuzkoako ekialdeko muturrean kokatuta, Aiako Harria mendiguneko Pirinioetako mendikatearen muturreko bat izatearen berezitasuna du, hiru tontor nagusiak Irumugarrieta (806 m), Txurumurru (821 m) eta Erroilbide (843 m) direlarik.

Es un espacio de singular belleza. Situado en el extremo oriental de Gipuzkoa, el macizo de Aiako Harria tiene la peculiaridad de ser uno de los extremos de la cordillera pirenaica, con sus tres cimas principales: Irumugarrieta (806 m), Txurumurru (821 m) y Erroilbide (843 m).

Arditurri Meatze Gunea Coto Minero de Arditurri



Ba al zenekien Arditurriko meatzeak, duela 2.000 urtetik ia etenik gabe ustiatu ziren meatze-galeria bakonetakoak direla? Gaur egun meatze-barrutiaren ingurua berreskuratuta da, 1984an Real Compañía Asturiana de Minas enpresak ustiapena utzi ondoren.

¿Sabías que las minas de Arditurri pertenecen a las pocas galerías mineras que han sido explotadas casi sin interrupción desde hace 2.000 años? En la actualidad se ha recuperado el entorno del coto minero tras el abandono de la explotación por parte de la Real Compañía Asturiana de Minas en 1984.

Luberri Historia Geologikoko Museoa Museo de Historia Geológica Luberri



Oiartzungo ikasgune geologikoen Luberri museoak 1.000 milioi urteko denbora-tartea hartzen duen bidaia zoragarririk bat proposatzen digu gure historia geologikoen misterioak ulertzeko. Askotariko arroak, fosilak, mineralak eta material geologikoak aurkituko dituzu bertan.

El museo de historia geológica de Oiartzun, Luberri, nos propone un viaje maravilloso a lo largo de 1.000 millones de años para comprender los entresijos de nuestra historia geológica. Encontrarás rocas, fósiles, minerales y materiales geológicos muy variados.

Soinuenea - Herri Musikaren Txokoa Soinuenea - Centro de la Música Popular



Ergoien auzoan kokaturik, Soinuenea herri musikaren inguruko museo eta dokumentazio zentroa dugu. Erakusketak egituratzeko, musika-tresna desberdinen 400 ale baino gehiago bilduma bat erabili da eta biltegian 1200 baino gehiago daude sailkatuak.

Situado en el barrio de Ergoien, Soinuenea es un museo y centro de documentación sobre música popular.

En la exposición se ha utilizado una colección de más de 400 ejemplares de diferentes instrumentos musicales y en el almacén están clasificados más de 1200.

Arizmendi enea Etxe Museoa Casa Museo Arizmendi enea



Oiartzungo Elizalde auzoaren erdigunean kokaturik, Urdinola-Arizmendi enea etxea XX. mende hasierako euskal burgesiaren oportetako etxebizitzaren adibide argia da. XVIII. mendeko eraikina izan arren, bere egitura eta estetika eraberrituak izan ziren familia berriaren (Arizmenditarren) gustu eta beharretara egokitzeko. Bere tipologia berezia eta konterbazio-egerra bikaina direla eta, Interes Bereziko Ondare izendatu zuten 2020an.

Situada en pleno centro del barrio Elizalde del municipio de Oiartzun, la casa Urdinola-Arizmendi enea es un claro ejemplo de vivienda vacacional de la burguesía vasca de principios del siglo XX. A pesar de ser un edificio del siglo XVIII, su estructura y estética fueron reformadas para adaptarse a los gustos y necesidades de la nueva familia (los Arizmendi). Debido a su peculiar tipología y al excelente estado de conservación, en el año 2020 fue declarado Patrimonio de Interés Especial.



Fanderiako Errota - Ibaiaren etxea Molino de Fanderia - Casa del río



Industriak Erretererian izan duen indarra eta bilakaera aditzera ematen du eraikin honek. Izan ere, dagoeneko XV. mendean bertan kokatzen zen burdinolak uraren indarra erabiltzen zuen energia eragile gisa. Bertan ehotzearen mekanismoa eta errotarriak lanean ikusiko dituzu, errota eta gure kultur eta ibai-ondareari buruzko bi ikusentzunezko, hainbat informazio-panelekin batera.

El molino de Fanderia muestra la fuerza y evolución de la industria en Erretereria. De hecho, ya en el siglo XV la ferrería se ubicaba allí, utilizando la fuerza del agua como motor de energía.

Verás trabajando el mecanismo de molinenda y las muelas, el molino y dos audiovisuales sobre nuestro patrimonio cultural y fluvial, junto a varios paneles informativos.

Jantziaren Zentroa Jantziaren Zentroa



Erretereriko hirigune historikoan dago, XVII. mendeko eraikin zaharberritu batean. Jantziaren Zentroak mendean zehar jantzerak izan duen bilakaera eta modaren historia ezagutzeko aukera ematen digu. Euskal Herriko jantzi originalen bilduma handiena da, garai ezberdinetako jantziak bitzen dituztelarik. XVIII. mendetik 1950era arte.

Ubicado en pleno casco histórico de Erretereria, en un edificio del siglo XVII restaurado, Jantziaren Zentroa, el centro del traje, ofrece conocer la evolución de la indumentaria a través de los siglos y descubrir la historia de la moda. Se trata de la mayor colección de indumentaria de trajes originales vascos de Euskal Herria. Prendas desde el siglo XVIII hasta 1950.

Albaola - Itsas Kultur Faktoria Albaola - La Factoría Marítima Vasca



Pasaiaiko badiaren bokalean kokatuta, ALBAOLA ITSAS KULTUR FAKTORIA itsas ondarea berreskuratzeko eta zabaltzeko ontziola, eskola eta museo da. Naturgune pribilegiatu honetan, erriberako artotzek balio etnografiko eta historikoa duten egurrezko itsasontzi tradizionalak eraiki eta zaharberritzen dituzte jendearen aurrean.

A la entrada de la bahía de Pasaia se localiza ALBAOLA, LA FACTORÍA MARÍTIMA VASCA, un museo ubicado en un astillero renovado junto a la antigua draga Jaizhibel. En este mágico y recóndito lugar los carpinteros de ribera construyen y restauran embarcaciones tradicionales de elevado valor etnográfico e histórico.

MATER - Ontzi-Museo Ekoaktiboa MATER - Barco-Museo Ecoactivo



MATER egurrez eraikitako azken euskal atunontzi handia da, arrantzan ehunka bidaia egin ondoren, gaur egun Ontzi Museo Ekoaktiboan bihurtua. Gizarte gure ingurunea zaintzeko eta babesteko elkartu eta parte hartzeko gune ezin hobea.

MATER Barco Museo Ecoactivo es un atunero clásico del Cantábrico, MATER es la última gran bonitera vasca construida en madera que tras su periplo pesquero ha sido transformada en un singular Barco Museo Ecoactivo, para acercar e implicar a la sociedad en el cuidado y protección de nuestro medio ambiente.

San Marko Gotorlekua Fuerte de San Marcos



San Marko Gotorlekua pribilegiozko tokian kokatuta dago, Donostiatik 10 kilometro baino gutxiagora, naturan peto-peto murgildua. Zaiantzarik gabe, Oarsoaldeko begiratoki nagusia da. Bizarain mendian kokatutako eraikuntza militar bat da, 260 metroko altueran, XIX. mendean eraiki zen Erretereria defendatzeko. Gaur egun ez du erabilpen militarrik; armadak 1970 urtea arte okupatu zuen, eta egun Lau Haizeta parkean integratuta dago, ekipamendu ludiko eta kultural bezala.

El Fuerte de San Marcos, mirador de la comarca está enclavado en un lugar estratégico a menos de 10 km de Donostia-San Sebastián. Esta construcción militar del siglo XIX, ubicada en la cima del monte Bizarain a 260 m de altitud, fue erigida para la defensa de la zona. Aunque ya no tiene uso militar desde 1970, el Fuerte de San Marcos forma parte del Parque Natural de Lau Haizeta, integrándose en un espacio lúdico-cultural.

BIZIKLETEN ALOKAIKURUA ALQUILER DE BICICLETAS



BIZI-BADIA www.bizibadia.pasaia.eus
Bizikleta alokairua Pasaiaiko badietan.
Servicio de préstamo de bicicletas en la bahía de Pasaia.
Pasaiaiko Udala (Gipuzkoa) T. +34 943 004 330

OARSO MTB www.oarso.mtb.com
Bizikletak alokatzeko zerbitzua Oarsoaldean.
Servicio de alquiler de bicicletas situado en la comarca Oarsoaldea.
Ugaldetxo. Iurruta bidea, 10W (Gipuzkoa) T. +34 644 315 266

MUITTU BIZI LEZO kirolak@lezo.eus
Bizikleta mailegu zerbitzua Lezon.
Servicio de préstamo de bicicletas en Lezo.
Lezo. Bokoerrota kiroldegia. Euskal Herria plaza, 2 (Gipuzkoa)
T. +34 943 510 311 / +34 943 513 476

DONOSTIARAKO LOTURA ENLACE A DONOSTIA/SAN SEBASTIÁN

LOTURA ENLACE:
Donostia/San Sebastián > Pasaia 6km

Donostiaren erdi-erdetik, bizikleta-bideetako bati jarraikiz, Arditurriko Bide Berdearen hasierarekin bat egin dezakegu, Pasaian. Bideak 6 kilometro inguru ditu, eta bidaia segurua eta ia maldarik gabea eskaintzeaz gain, hiriarren ingurune urbanoa erakusten digu.

Desde el centro de Donostia se puede llegar al comienzo de la vía verde en Pasaia, de forma segura, utilizando un carril bici en un agradable recorrido de apenas 6 km sin desnivel.



ARDITURRI MEATZE GUNEA COTO MINERO DE ARDITURRI

Meazulobetan barrena - Experiencia minera



INFORMAZIO ETA ERRESERBAK
INFORMACIÓN Y RESERVAS

+34 943 494 521 +34 943 495 069
turismoa@oarsoaldea.eus
arditurri@gipuzkoamendizmendi.net
www.arditurribideberdea.eus



APP
ARDITURRIKO BIDE BERDEA
VÍA VERDE DE ARDITURRI

DISPONIBLE EN
Google Play

App-a deskargatu Descarga la app

GIDA BIRTUALA GUÍA VIRTUAL
APP honek bide berdea modu desberdin eta interaktiboan bisitatzeko aukera emango dizu.
Esta app te permitirá visitar la Vía Verde de forma diferente e interactiva.

FAMILIA ESPERIENTZIA EXPERIENCIA FAMILIAR
Arditurri modu original eta dibertigarrian ezagutu ezazu familia eta gazteentzat sortutako esperientzia honetan.
Conoce Arditurri de forma original y divertida en esta experiencia creada para familias y jóvenes.

INFORMAZIOA ZABALTZEKO PARA AMPLIAR INFORMACIÓN



Turismo-zerbitzuak, informazio-bulegoak, lotura interesgarriak, deskargak, berriak...
Servicios turísticos, oficinas de información, enlaces de interés, descargas, novedades...

turismoa.euskadi.eus/eu
turismo.euskadi.eus/es
www.oarsoaldeaturismoa.eus
www.arditurribideberdea.eus

