



Las Vías Verdes de la provincia de Jaén

Las "Vías Verdes" son antiguos trazados ferroviarios en desuso que han sido reconvertidos en itinerarios ecoturísticos para ser recorridos por medios no motorizados: caminando, en bicicleta, con carritos de bebés, sillas de ruedas... Gracias a su origen ferroviario cuentan con elementos singulares como túneles, viaductos, trincheras y terraplenes que los convierten en itinerarios muy accesibles y fáciles de recorrer por personas con cualquier edad y capacidad física (niños, mayores, personas con discapacidad...).



En la provincia de Jaén existen 4 vías verdes, que atraviesan parajes rurales de gran belleza natural y conectan entre sí pueblos y ciudades que atesoran un rico patrimonio histórico y cultural. Las vías verdes invitan a jiennenses y a visitantes a conocer estos recursos turísticos mediante la práctica del senderismo y el cicloturismo. Una propuesta activa y atractiva para disfrutar de los paisajes y de la excelente gastronomía basada en el aceite de oliva que ofrece la provincia de Jaén.

Aquí se encuentra la Vía Verde del Aceite, la más larga de Andalucía con sus 128 km, que se prolonga por la provincia de Córdoba. La Vía Verde de Segura también se prolonga por la provincia de Albacete a través de la Vía Verde de la Sierra de Alcaraz, por un extremo, y se conectará en el futuro por el otro extremo con la Vía Verde de Guadalimar. En torno a Linares se concentran las restantes vías verdes jiennenses.

Son itinerarios seguros, en los que no está permitida la circulación con vehículos a motor, que promueven la movilidad no

contaminante y el ocio activo de los ciudadanos. Además, es posible acceder a las Vías Verdes del Aceite, Linares y Guadalimar mediante el tren, el medio de transporte más sostenible para viajar.

Todas las vías verdes jiennenses están dotadas de numerosas áreas de descanso equipadas con bancos, mesas de picnic, papeleras y aparcabici. Algunos tramos de estas vías verdes discurren bastante alejados de los núcleos de población, por lo que es recomendable organizar con antelación la excursión y aprovisionarse de agua, comida y de todo aquello que se pueda necesitar para disfrutar con tranquilidad de la naturaleza. En los días más calurosos es especialmente importante contar con protección solar, y aprovechar las horas más frescas del día para el paseo. En verano se aconseja combinar el pedaleo y la caminata con un buen baño en las piscinas públicas que hay en muchos pueblos y en los alojamientos rurales.

En Andalucía existen ya 27 vías verdes, que suman 584 km de longitud total.



En España hay 2.800 km de vías verdes, repartidos en 127 itinerarios.



ACTIVIDADES Y VISITAS EN TORNO A LAS VIAS VERDES

Oleotour Jaén

Oferta turística en torno al olivar y el aceite: museos, almazaras, restaurantes, alojamientos, fiestas, degustaciones y catas de aceite.

Tel. 953 24 80 00
www.oleotourjaen.es

Red Comarcal de Almazaras Oleoturísticas

Tel. 953 31 02 16
www.redalmazarasissurjaen.es

Ruta de los Castillos y las Batallas

www.castillosybatallas.com

Degusta Jaén

Información sobre la gastronomía de Jaén.
www.degustajaen.com



ALQUILER DE BICICLETAS

Sport Bike (Jaén)

Tel. 953 27 44 76
www.sportbikejaen.com

Bicicletas Ureña (Torredonjimeno)

Tel. 953 34 40 40



SERVICIOS DISPONIBLES EN LOS MUNICIPIOS

Localidad	Distancia a VV (km)	Habitantes	Atención médica	Farmacia	Autobús	Tren	Alquiler de bicis	Taxi	Area autocaravanas	Alojamiento
VÍA VERDE DEL ACEITE										
Jaén	0,0	113.457	●	●	●	●	●	●	●	●
Torredelcampo	0,0	14.335	●	●	●	●	●	●	●	●
Torredonjimeno	0,0	13.731	●	●	●	●	●	●	●	●
Martos	0,0	24.207	●	●	●	●	●	●	●	●
Alcaudete	3,5	10.558	●	●	●	●	●	●	●	●
VÍA VERDE DE LINARES										
Linares	0,0	57.811	●	●	●	●	●	●	●	●
VÍA VERDE DEL GUADALIMAR										
Linares	7,5	57.811	●	●	●	●	●	●	●	●
Ibros	8,2	2.884	●	●	●	●	●	●	●	●
Lupión	6,8	852	●	●	●	●	●	●	●	●
Torreblascopedro	1,5	2.564	●	●	●	●	●	●	●	●
Begíjar	3,2	3.075	●	●	●	●	●	●	●	●
VÍA VERDE DE SEGURA										
Arroyo del Ojanco	1,7	2.323	●	●	●	●	●	●	●	●
Segura de la Sierra	17,7	1.782	●	●	●	●	●	●	●	●
Puente de Génave	1,8	2.179	●	●	●	●	●	●	●	●
La Puerta de Segura	5,5	2.339	●	●	●	●	●	●	●	●
Génave	1,0	614	●	●	●	●	●	●	●	●
Villarrodrigo	6,8	416	●	●	●	●	●	●	●	●

Emergencias: Tel. 112 / 062



INFORMACIÓN TURÍSTICA

Vías Verdes de España (en español e inglés):
www.viasverdes.com

Turismo de Andalucía:
www.andalucia.org

Diputación Provincial de Jaén
www.jaenparaisointerior.es

Ente gestor de las Vías Verdes del Aceite, Guadalimar y Segura:
Diputación de Jaén
Tel. 953 24 80 00
viasverdesdejaen@dipujaen.es

Ente gestor de la Vía Verde de Linares:
Ayuntamiento de Linares
Tel. 953 69 11 98
mediorural@aytolinares.es



ORGANIZACIÓN DE LA VISITA

Centro Cicloturista Subbética
Tel. 691 84 35 32 / 672 60 50 88
centrocicloturistasubbetica@gmail.com
www.centrocicloturistasubbetica.com

Agencia de Viajes en Bicicleta Vivebike
Tel. 678 62 40 20
info@vivebike.travel / www.vivebike.travel

Rutas Pangea
Tel. 915 17 28 39 / 680 49 21 59
pangea@rutaspangea.com / www.rutaspangea.com

Segura Activa
Tel. 607 30 17 16
info@seguraactiva.com / www.seguraactiva.com

Turismo Vivencial
Tel. 936 57 12 21 / 643 09 40 42
info@turismovivencial.com / www.turismovivencial.com

Bicicletos Viajes
Tel. 644 29 95 32
info@bicicletos.org / www.viajes.bicicletos.org

Correos
(Porte de bicicletas en España y Europa)
Tel. 683 44 00 22
elcamino@correos.com / www.elcaminoconcorreos.com



TRANSPORTES

Tren
Estaciones de Jaén, Linares-Baeza y Puente Genil-Herrera.
Tel. 912 320 320. www.renfe.es

Autobuses
Estación de Jaén: Tel. 953 23 23 00
Estación de Linares: Tel. 953 69 36 07
Estación de Martos: Tel. 953 70 01 40
Vía Verde de Segura: Tel. 902 42 22 42. www.alsa.es
Buses de Linares a Estación Linares-Baeza
Tel. 953 69 36 57. www.tulinares.es

Aeropuertos
Aeropuertos internacionales más cercanos:
Sevilla, Málaga, Granada-Jaén y Almería.
Tel. 902 40 47 04 / 913 21 10 00. www.aena.es



LINARES
SEGURA
ACEITE
GUADALIMAR

Vías Verdes de la provincia de Jaén



www.viasverdes.com

@ViasVerdesdeAndalucia

@VVdeAndalucia

Descarga la APP gratuita

VÍA VERDE DEL GUADALIMAR



Localización: 15,3 km, desde el Paraje de Arquillos (Ctra. J-9007), en la pedanía de "Estación Linares-Baeza" de Linares, hacia el Paraje del Horcajo en Begijar.

Municipios: Linares, Ibros, Lupión, Torreblascopedro, Begijar.

Recorrido: Sobre el antiguo trazado del ferrocarril Baeza-Utiel, cuyas obras nunca fueron concluidas y no llegó a entrar en servicio. Finaliza en un paraje rural, estando prevista su prolongación para conectar con la Vía Verde de Segura. No atraviesa ningún núcleo urbano, pasa cerca de Guadalimar y Torreblascopedro.

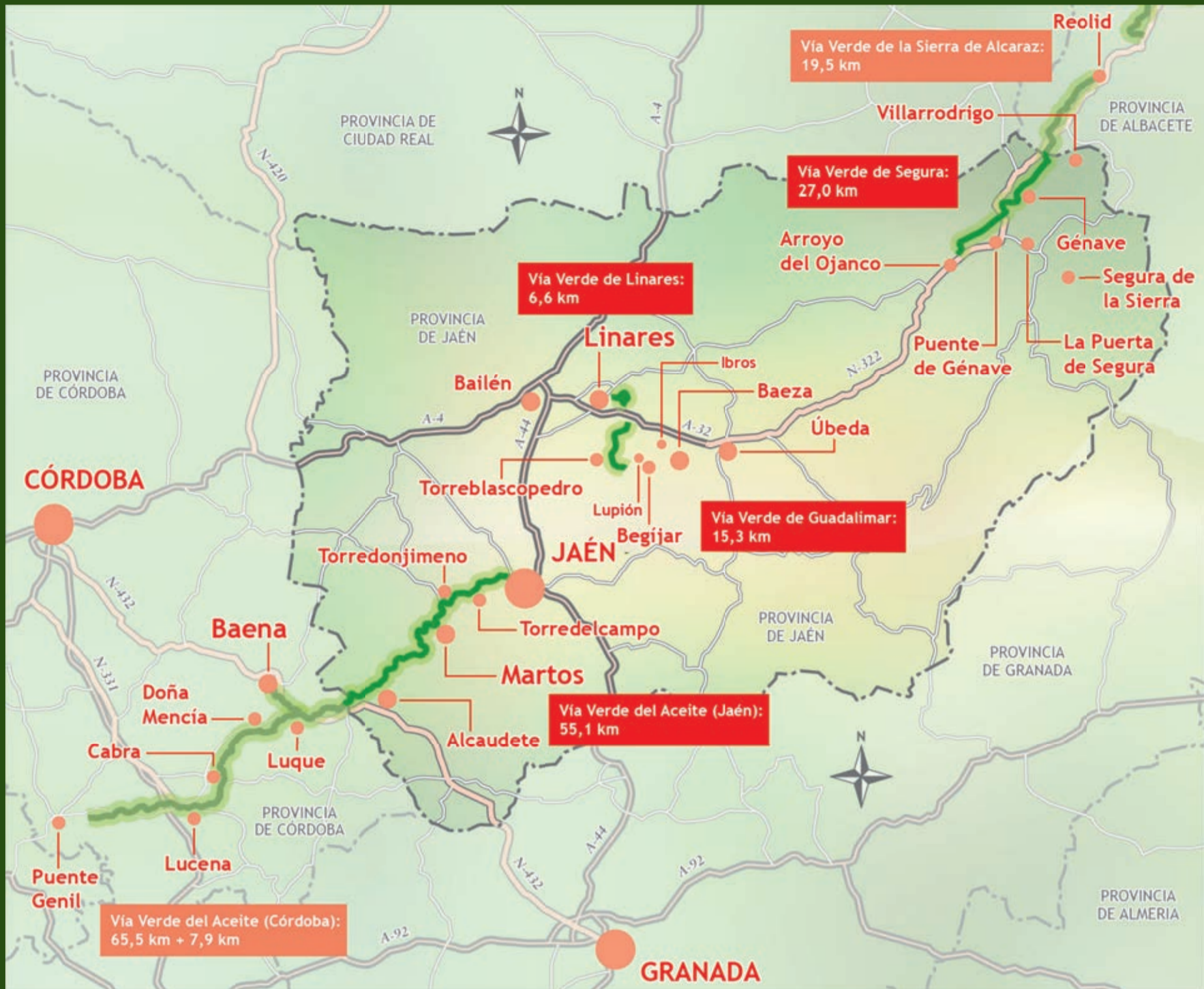
Infraestructura: 7 túneles (iluminados, aunque se recomienda llevar linterna, sin ser imprescindibles), 6 viaductos y puentes. 6 áreas de descanso.

Tipo de firme: Zahorra compactada.

Entorno Natural: Campiña olivarera, Red Natura 2000-LIC río Guadalimar, vegas del río Guadalquivir y panorámicas de Sierra Mágina.

Patrimonio cultural: Conjunto monumental de Linares. Conjunto Arqueológico de Cástulo y Museo arqueológico.

Distancias: De Linares a Jaén 47 km.



VÍA VERDE DEL ACEITE Tramo de la provincia de Jaén



Localización: 55,1 km (+ 72,9 km del tramo de Córdoba). Entre las instalaciones deportivas de Las Fuentezuelas en Jaén y el viaducto sobre el río Guadajoz (desde aquí sigue el tramo cordobés hasta la estación de Campo Real, cerca de Puente Genil).

Municipios: Jaén, Torredelcampo, Torredonjimeno, Martos, Alcaudete (+ provincia de Córdoba: Luque, Baena, Zuheros, Doña Mencía, Cabra, Lucena, Moriles, Aguilar de la Frontera, Puente Genil).

Recorrido: Sigue el trazado del antiguo Tren del Aceite a través de un mar de olivos, con un largo tramo alejado de pueblos entre Martos y Alcaudete, con panorámicas sobre el Valle del Víboras. A partir del impresionante viaducto metálico sobre el Guadajoz la vía verde prosigue por la provincia de Córdoba.

Infraestructura: 2 túneles, 9 viaductos metálicos, 3 pasarelas, 10 áreas de descanso, 5 estaciones sin uso (en el tramo de Jaén).

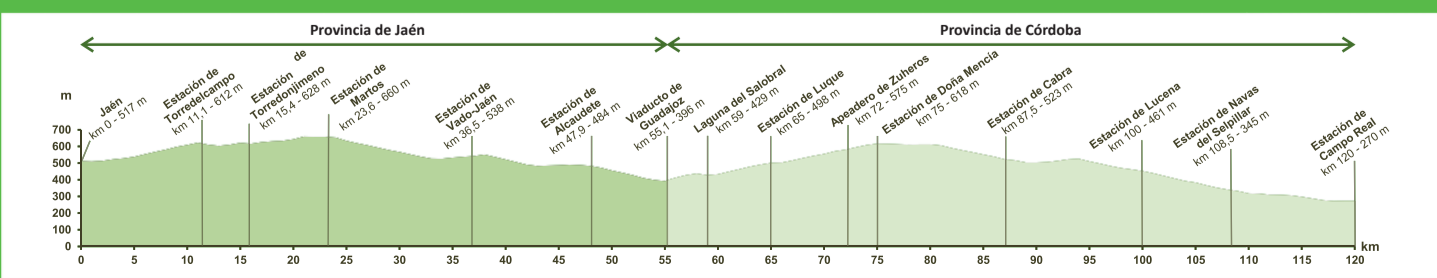


Tipo de firme: Zahorra compactada y asfalto.

Entorno Natural: Campiña olivarera, Sierra Sur de Jaén, Olivares centenarios y Peña de Martos, Valle del Víboras, Reservas Naturales de Laguna Honda y Laguna del Chinche. En el tramo cordobés: Parque Natural y Geoparque Sierras Subbéticas, Reservas Naturales de Lagunas del Conde, Zóñar y del Rincón.

Patrimonio cultural: Catedral, Baños Árabes, Castillo de Santa Catalina y Museo Ibero de Jaén, Castillo de Martos, Castillo del Víboras, Castillo calatravo de Alcaudete.

Distancias: De Jaén a Córdoba 113 km y a Granada 94 km.



VÍA VERDE DE SEGURA



Localización: 27 km. Entre el km 217 de la N-322 (a 2 km de Arroyo del Ojanco) y el límite provincial Jaén-Albacete. Prosigue 19,5 km por la Vía Verde de la Sierra de Alcaraz hasta Reolid (Albacete).

Municipios: Arroyo del Ojanco, Segura de la Sierra, Puente de Génave, La Puerta de Segura, Génave y Villarrodrido.

Recorrido: Sobre el antiguo trazado del Ferrocarril Baeza-Utiel, que nunca llegó a entrar en servicio, con previsión de ser prolongada hacia la Vía Verde del Guadalimar. Conecta con la Vía Verde de la Sierra de Alcaraz en la provincia de Albacete. Discurre bastante alejada de los pueblos.

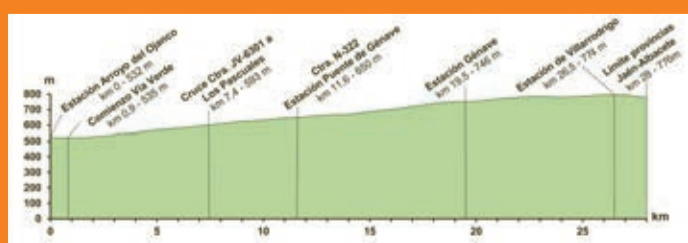
Infraestructura: 1 puente y 3 túneles, 6 áreas de descanso, 3 estaciones sin uso.

Tipo de firme: Zahorra compactada.

Entorno Natural: lomas oliveras, bosque galería del río Guadalimar y travesía por el Parque Natural Sierras de Cazorla, Segura y Las Villas.

Patrimonio cultural: Segura de la Sierra declarado Conjunto Histórico-Artístico, restos romanos y árabes, fortificaciones.

Distancias: De Arroyo del Ojanco a Jaén 120 km.



VÍA VERDE DE LINARES



Localización: 6,6 km, desde la prolongación de la calle Úbeda (Barriada de San Gonzalo) de Linares hasta la pedanía de Estación de Linares-Baeza (a 1 km en dirección norte, donde confluyen A-32, N-332 y el río Guadalimar).

Municipios: Linares.

Recorrido: Sigue el trazado del ramal ferroviario construido para conectar la ciudad de Linares con su pedanía Estación Linares-Baeza, que sólo estuvo activo entre 1904 y 1961.

Infraestructura: 4 áreas de descanso, 1 mirador.

Tipo de firme: Zahorra compactada.

Entorno natural: campos de cultivo y olivares, panorámicas del Valle del Guadalimar.

Patrimonio cultural: Conjunto monumental de Linares. Conjunto Arqueológico de Cástulo y Museo arqueológico.

Distancias: De Linares a Jaén 47 km.

